



Andares Universitarios



Revista de Ciencias Sociales

Facultad de Ciencias Sociales, Benemérita Universidad Autónoma de Chiapas,

Año 2, Número 4, Noviembre 2025



ANDARES UNIVERSITARIOS intenta expresar el movimiento, el encuentro, el diálogo y la reflexión en el ambiente universitario; el encontrarse con otros para construir formas de comunicarse a través de la escritura. Busca, también, hacer camino al andar, en palabras del poeta español, Antonio Machado.

CONTENIDO



Voces y miradas sobre un viaje de estudios a la región del Soconusco, Chiapas (septiembre de 2025): Crónicas de Claudia Mendoza, Ana Girón y Miguel Montoya

Análisis sociológico de la estructura organizativa en el grupo de Alcohólicos Anónimos “Camino a la Verdad” en San Cristóbal de las Casas, Chiapas, de Yunuem Iky Monjaras

Cambios en las dinámicas familiares en San Cristóbal de las Casas, Chiapas, de Rodrigo Martínez



DIRECTORIO

Dr. Oswaldo Chacón Rojas

Rector de la UNACH

Dr. Orlando Bravo Argüello

Director de la Facultad de Ciencias Sociales

COMITÉ EDITORIAL

Dra. Martha Patricia Ochoa Fernández

Dra. Jovita Patricia Gómez Cruz

Mtro. Clodoveo Malo Balboa

Mariana Yuritzi Cornelio Estrada

Yunuem Iky Monjaras Ruíz

Regina Natividad Huacash Martínez

CONTENIDO

PRESENTACIÓN	5
<i>Voces y miradas sobre un viaje de estudios a la región del Soconusco, Chiapas (septiembre de 2025)</i>	7
<i>Soconusco: un terreno con capacidad infinita de exploración</i> Claudia Aydé Mendoza Hernández	9
<i>Un pequeño recorrido hacia el Soconusco</i> Ana Laura Girón Guzmán	26
<i>Una visita por el Soconusco</i> Miguel Montoya Mendoza	31
<i>Análisis sociológico de la estructura organizativa en el grupo de Alcohólicos Anónimos “Camino a la Verdad” en San Cristóbal de las Casas, Chiapas</i> Yunuem Iky Monjaras Ruíz	38
<i>Cambios en las dinámicas familiares en San Cristóbal de las Casas, Chiapas</i> Rodrigo Martínez	50
NORMAS PARA LA RECEPCIÓN DE COLABORACIONES	58



PRESENTACIÓN

Este cuarto número de la revista *Andares Universitarios* constituye un motivo de satisfacción para el comité editorial porque además de expresar y reafirmar nuestro compromiso de dar continuidad a un espacio pensado para los estudiantes de la Facultad de Ciencias Sociales, ahora la ponemos a consideración de la comunidad universitaria en un formato impreso. La versión digital aún continuará disponible en la página *web* de la UNACH.

Este esfuerzo editorial en el nuevo formato se logra gracias a la colaboración de la Dirección de la Facultad de Ciencias Sociales y del Sindicato del Personal Académico de la Universidad Autónoma de Chiapas (SPAUNACH), para quienes expresamos nuestro profundo agradecimiento.

Este número lo dedicamos casi en su totalidad a una selección de trabajos realizados por un grupo de estudiantes que participaron durante los días del 8 al 11 de septiembre 2025, en un viaje de estudios a la región del Soconusco, en el marco del Seminario “*Configuración socio-histórica de la región del Soconusco, Chiapas*”, coordinado por el Grupo Colegiado de Investigación Cultura, Sociedad y Gobierno (GCI-CSyG), de la Facultad de Ciencias Sociales, de la Benemérita Universidad Autónoma de Chiapas.

Estas colaboraciones constituyen breves descripciones de diversos aspectos de la realidad soconusquense, con algunos datos obtenidos de lecturas realizadas en el seminario.

Adicionalmente, cierran esta edición dos ensayos: el primero, *Análisis sociológico de la estructura organizativa en el grupo de Alcohólicos Anónimos “Camino a la Verdad” en San Cristóbal de las Casas, Chiapas*, de Yunuem Iky Monjaras, estudiante del séptimo semestre de Sociología, y el segundo, *Cambios en las dinámicas familiares en San Cristóbal de las Casas, Chiapas*, de Rodrigo Martínez, estudiante de quinto semestre de Sociología.



VOCES Y MIRADAS SOBRE UN VIAJE DE ESTUDIOS A LA REGIÓN DEL SOCONUSCO, CHIAPAS (SEPTIEMBRE DE 2025)

Crónicas de Claudia Mendoza, Ana Girón y Miguel Montoya

Presentación

Entre el 8 y 11 de septiembre se realizó un viaje de estudios a la región del Soconusco, en el marco del Seminario ***La configuración socio-histórica de la región del Soconusco, Chiapas***, coordinado por los integrantes del *Grupo Colegiado de Investigación Cultura, Sociedad y Gobierno (GCI-CSyG)*, de la Facultad de Ciencias Sociales, de la UNACH.

El objetivo principal de dicho seminario es contribuir al conocimiento de la realidad de la región del Soconusco mediante un acercamiento a los principales procesos históricos y sociales que han posibilitado su configuración socio-territorial contemporánea.

El Soconusco es una de las quince regiones económicas del estado de Chiapas, ubicada en el extremo sur de la entidad, en la frontera con la república de Guatemala y bordeada al norte por la Sierra Madre de Chiapas y al sur por las aguas del Océano Pacífico. Está conformada por los municipios de Acacoyagua, Acapetagua, Cacaohatán, Villa Comaltitlán, Escuintla, Frontera Hidalgo, Huehuetán, Huixtla, Mazatán, Metapa, Tapachula, Tuxtla Chico, Tuzantán, Suchiate y Unión Juárez.

Aunque se limita a una de las regiones de la entidad, el enfoque que anima al Seminario, además de una visión de larga duración, de totalidad y multidisciplinaria, es la de señalar sus diversas interrelaciones con otros ámbitos no solamente del territorio estatal y nacional, sino además internacional.

El contenido del programa del Seminario está articulado en torno a dos ejes de actividades: uno de carácter teórico y contextual; el otro, de tipo práctico.

El Eje teórico consiste en una serie de lecturas organizadas para abordar los temas en que se estructura el seminario, siguiendo una subdivisión cronológica en cuatro etapas, desde la época prehispánica hasta el presente.



Andares Universitarios

En cuanto al segundo Eje del seminario contempló un *viaje a la región del Soconusco*, el cual incluyó visitas a fincas y ejidos cafetaleros, bananeros, cacaoteros, cooperativas de procesamiento de productos agropecuarios, la zona arqueológica de Rosario Izapa y el Puerto Chiapas, entre otras actividades. Es en este eje que se realizó el viaje de estudios a la región.

De este viaje, algunas impresiones y experiencias en los estudiantes han quedado plasmadas en las siguientes *crónicas* y en la selección fotográfica.

No obstante las repeticiones que son inevitables en un relato sobre los mismos lugares, consideramos que vale la pena presentarlos tal como fueron redactados, pues reflejan no solamente los diversos estilos personales sino también diferentes facetas y miradas sobre lo observado y vivenciado.

Los estudiantes que participaron en el viaje fueron: Claudia Mendoza, Ana Girón, Miguel Montoya, Andrea Carballo, Sandra Hernández, Ramsés Alcocer, Ronaldo Ramírez y Martha Hernández. Acompañados de las profesoras Jovita Gómez, Martha Ochoa y el profesor Clodoveo Malo.



SOCONUSCO: UN TERRENO CON CAPACIDAD INFINITA DE EXPLORACIÓN

Claudia Aydé Mendoza Hernández

La práctica de campo se llevó a cabo del 8 al 11 de septiembre del 2025, tiempo durante el cual tuvimos la oportunidad de visitar varios pueblos y ciudades de la región de Soconusco. El periodo de tiempo no nos permitió visitar toda la región, algunos fueron vistos solamente de paso, de otros solo estuvimos cerca no se visitaron y en otras tuvimos la posibilidad de permanecer un poco más de tiempo. De estos últimos visitamos: Puerto Madero, Puerto Chiapas, Santo Domingo, Unión Juárez, Ciudad Hidalgo, Tapachula, Zona Arqueológica Izapa y Playa Linda. La visita a Tuxtla Chico, fue solamente de paso pues como tal, no entramos a la localidad. Adicionalmente, aprovechando la cercanía con Guatemala atravesamos el paso y visitamos el centro de Tecún Umán.

Las elecciones de los lugares fueron por su relevancia migratoria, económica e histórica. Las técnicas que se usaron durante la práctica fueron la observación, notas de campo, conversaciones informales con pobladores y registros fotográficos. Algunas limitaciones a la que nos enfrentamos fue el tiempo limitado en algunos lugares que impactó en las conversaciones y entrevistas que pudieron ser más profundas y las condiciones del clima de la región, pues justo se encontraba en temporada de lluvias, lo que limitó aún más el tiempo y la exploración de los lugares, en algunos casos.

08 de septiembre de 2025

Llegamos a Tonalá antes del mediodía para desayunar. Antes de llegar al restaurante, recorrimos en coche algunas de las calles centrales. El hambre me hacía ver hacia los puestos de comida informales que estaban en las calles, se observaban empanadas, pozol, tacos y aguas frescas. El clima comenzaba a sentirse caluroso, nos encontrábamos en el inicio de la costa de Chiapas. Después del desayuno seguimos el viaje por carretera.



Andares Universitarios

Antes de llegar a Tonalá vi un anuncio que decía “venta de queso de búfala”. Ya había escuchado de ello antes e incluso consumido alguna vez, pero me mantenía incrédula ante el producto porque no sabía que existían criaderos de búfalos en Chiapas. Fue cuando la doctora Patricia, me confirmó que sí, que hace algunos años fueron traídos del norte y hoy hay criaderos. Posteriormente, señaló con sus dedos un criadero, pero yo no alcancé a ver. A las orillas de la autopista de Tonalá a Pijijiapan observé algunos cultivos de maíz y muchos terrenos dedicados al ganado. El terreno era generalmente plano e inundado de colores verdes por la vegetación, el ambiente se sentía húmedo, casi sin vientos y un cielo con pocas nubes. También, comenzaron a aparecer muchos cuerpos de agua, generalmente riachuelos y por lo mismo, cada cierto tramo de la autopista había puentes, algunos más largos que otros y sus nombres pertenecían a algún poblado cercano, santo o personaje de la historia, por ejemplo: Puente Madero, puente San Isidro, entre otros.

Después de pasar la caseta de Pijijiapan, a pocos kilómetros de ella encontramos a un grupo de borregos siendo cuidados por una señora, fueron los únicos que vi por esa zona y me pareció peculiar. Después pasamos Mapastepec, poblados pequeños, Acacoyagua y Tuzantán, de estos no pude observar mucho, fue solo un paso por la autopista. Antes de llegar a Huixtla, el cielo comenzó a llenarse de nubes grises y el calor disminuyó. Poco antes de llegar a Huehuetán comenzó a llover, entre más avanzábamos la lluvia más se intensificaba. Al llegar a Tapachula, la lluvia ya era muy intensa. Nos dirigimos entonces al centro de la ciudad y pasamos cerca del mercado “Sebastián Estrada”. Las calles comenzaban a inundarse de agua a pesar de que llevaban una corriente rápida, inferí que es por la proximidad del río. En algunos locales comerciales y casas del mercado por la lluvia intensa no tenían luz; desde afuera se veía la oscuridad de las casas y negocios, las personas usaban las lámparas de sus celulares.

En cuanto a la arquitectura, en el lugar no se observaron construcciones tan antiguas. El maestro Clodoveo nos contó que antes las casas incluían celosías, para que el calor no se encerrara y se mantuvieran frescas durante el día, sin embargo, en la actualidad, ya no se incluyen en las construcciones, las familias optan por diseños más actuales o por la instalación de *mini-splits* en las casas. Luego, pasamos frente al antiguo panteón, que alberga tumbas de personajes importantes en la historia de Tapachula.

Desde que llegamos a Tapachula, en las calles se observaba mucha población migrante, destacaban sobre todo las personas de tez negra que caminaban por la calle, no se les



Andares Universitarios

veía perdidos, al contrario, con mucha costumbre. Al ser una zona fronteriza mucha población proveniente del centro y sur de América pasa por aquí con la esperanza de llegar hasta Estados Unidos, en busca de mejorar su calidad de vida y la de su familia, trabajar y generar dinero. Es evidente el tráfico de personas migrantes, por ello las instituciones encargadas comienzan a tardar y a saturarse, por lo que muchas personas centroamericanas y sudamericanas se quedan en Tapachula en lo que se resuelve su situación migratoria, o para trabajar y poder seguir su traslado, o bien, para descansar. Algunas personas y familias deciden quedarse a vivir de una vez y comienzan a tejer redes de apoyo y amigos en la ciudad.

Así, bajo la lluvia las personas caminaban o corrían debajo de ella, algunos con sombrillas o con lo que podían cubrirse, a otros parecía no importarles. Cerca del mercado “Sebastián Escobar” fue posible observar a la población migrante incorporada a las actividades económicas trabajando o atendiendo en diferentes comercios: de comida, ventas de diversos productos, atención en recepciones, cibernéticas, estéticas de belleza, zapaterías, de meseros en restaurantes del centro y el mercado. Posteriormente, nos estacionamos momentáneamente frente al antiguo palacio municipal para que el maestro Clodoveo, quién ya nos esperaba, se subiera al carro donde nos transportábamos. Y nos dirigimos a una plaza Chedraui para comprar alimentos para el resto de los días.

Debido a la intensidad de las lluvias, tuvimos que esperar dentro de la plaza, aunque ya habíamos terminado las compras. Estando ahí pudimos observar más personas migrantes que también realizaban compras o paseaban por la plaza. Un grupo de cuatro mujeres de tez negra estuvieron caminando por ahí con mucha calma, platicando y comiéndose un helado. Las condiciones económicas de la población migrante son variadas, algunos además de trabajar reciben remesas de familiares suyos que ya se encuentran trabajando en Estados Unidos y eso posibilita mejores condiciones de vida y acceso a otros servicios y artículos como celulares de gama media y alta, ropa en tendencia y servicios estéticos como manicura por citar un ejemplo. Otros, tienen condiciones de vida precarias, algunos ejemplos son los recién llegados que han perdido sus papeles o han sido asaltados y despojados de sus pertenencias en su trayecto; o a los que se les dificulta aún más ser aceptado en los empleos; o quiénes empiezan desde cero nuevamente, enfrentan condiciones de vida difíciles.

El grupo de mujeres al igual que nosotros esperaron dentro de la tienda por la lluvia. En vista de que no disminuía nosotros corrimos bajo la lluvia para seguir nuestro camino.



Andares Universitarios

El hambre de la tarde comenzaba a manifestarse, pero las calles inundadas y el tráfico hicieron que nos dirigiéramos directamente a donde nos hospedaríamos y acordamos llegar a comer ahí. La salida de la ciudad fue lenta, llegamos a Playa Linda poco antes de que el sol se terminara de esconder. En el trayecto se observaron muchos camiones de carga, trailers, fábricas y algunas empacadoras.

Al entrar al poblado de Playa Linda me percaté de que había muchas construcciones de hoteles, casas con albercas, palapas y hospedajes lujosos. Sin embargo, algunos se veían muy abandonados y deteriorados, con carteles de “Se vende esta propiedad” o simplemente vacíos. En un primer momento adjudiqué la inactividad del poblado a que era lunes y a la lluvia. No se veía gente caminando por las calles y el alumbrado público era muy escaso. Tampoco había muchas tiendas, la que alcancé a identificar era un depósito de cervezas. Entonces el maestro Clodoveo nos explicó que las construcciones no son tan viejas, comenzaron a construirse hace aproximadamente 20 años, después de que Puerto Madero que era una zona turística y de encuentro recreativo tanto para jóvenes como para familias, quedara contaminado. Sin embargo, ya estando nuevamente en San Cristóbal, un amigo que vivió hasta su adultez en Tapachula, me platicó que a Playa Linda le sucedió lo mismo que a Puerto Madero y también ha quedado abandonada.

Finalmente, llegamos a la palapa donde nos hospedaríamos los siguientes días, improvisamos una comida con los compañeros, pues ya era tarde para almorzar, la lluvia impedía salir y no había tiendas cerca. Mientras cenaba revisé las noticias y mencionaban que varias zonas de Tapachula estaban sufriendo inundaciones y que dos colonias habían quedado incomunicadas pues sus puentes habían sido rebasados por el río. Sin nada más que explorar ese día, nos dedicamos a convivir algunos compañeros y por el cansancio del viaje nos dormimos temprano.

09 de septiembre de 2025

Empezamos con el recorrido por la mañana, nos encaminamos a un recorrido por los puertos de Chiapas, la primera parada fue la localidad Puerto Chiapas. Desde el principio pudimos visualizar fábricas empacadoras y de refrigeración de mariscos, así como talleres de reparación de barcos. Encontramos 3 barcos estacionados: dos camaroneros y uno atunero. Un guardia de seguridad que se encontraba ahí nos platicó que los barcos que estábamos observando eran barcos refrigerantes; también nos compartió que el cuerpo de trabajadores de los barcos todos son hombres y que las mujeres se dedican a



Andares Universitarios

trabajar en la venta de pescados y mariscos o en las fábricas empacadoras.

Ahí mismo se encontraban unos puestos de venta de pescados a cargo de unas mujeres. Conocimos entonces a doña Emi y otras 2 mujeres que la acompañaban, aunque había más puestos, en ese momento solo estaban ellas 3. Doña Emi lleva más de 35 años laborando en este sector como vendedora y nos mostró un poco de lo que tenía en su puesto: mantarraya, salmón, langostas, atún, camarón (de distintos tamaños), jaiba, entre otros. Mientras nos platicaba que todo estaba fresco, que ellas mismas compran todo y que antes vendían debajo de la sombra de unos árboles luego, entre todas las vendedoras se organizaron y construyeron un techo de lámina para protegerse del sol y la lluvia. No era necesario preguntar por sus años de experiencia, tomaba a cada pescado sin miedo, nos hablaba de sus precios, los tamaños y cómo podía prepararse con gran facilidad.

Después, nos encontramos con un señor tejiendo una atarraya de pesca en las banquetas de la calle. Al parecer, trabaja con una empresa, detrás de él se encontraban algunos de sus compañeros vestidos de uniforme y botas blancas lavando el piso, apresurados. El señor nos explicó que estaba tejiendo una atarraya pequeña, medía 4x4 metros y que hay más grandes que esa.

Seguimos nuestro recorrido, en 20 minutos llegamos a Puerto Madero y descendimos en las escolleras, una estructura con rocas construida a la orilla del mar para evitar el paso de las olas y proteger la infraestructura de casas y otras construcciones de la erosión causada por las olas altas y fuertes. También se observaron que algunos asentamientos cercanos al mar estaban destruidos o abandonados. De acuerdo con el profe Clodoveo, Puerto Madero estaba destinado a convertirse en el puerto principal de Chiapas, pero la mala administración del gobierno de Manuel Velasco Suárez y la contaminación de las aguas, evitó que sucediera. Con el paso de los años y las administraciones siguientes, este puerto fue olvidándose y las obras que se iniciaron quedaron inconclusas. Es por ello que se observan que las casas o construcciones a las orillas del mar están abandonadas o deshechas, aunque algunas familias pese a lo peligroso del mar, siguen habitando ahí.

Después de esta visita rápida, nos encaminamos a Ciudad Hidalgo, la ciudad principal del municipio de Suchiate. En el camino fue posible observar extensas plantaciones de plátano y terrenos dedicados a la ganadería. Luego, descendimos en el centro Ciudad Hidalgo, en él se observaban puestos de feria: venta de churros, papas, fresas con crema,



Andares Universitarios

nance y jocote curtido, helados, raspados, entre otros. Pero no supimos a qué se debía, si era por alguna festividad propia de la ciudad o estaba relacionada con la proximidad de las celebraciones de la independencia de México. El centro, el palacio municipal y algunos locales comerciales estaban decorados con los colores de la bandera de México, el escudo nacional y otros adornos relacionados.

Ciudad Hidalgo es una ciudad fronteriza con Guatemala, a pesar de ello no encontramos tanta población migrante por las zonas en donde estuvimos o al menos no era tan evidente. A unos metros del centro de la ciudad, se encuentra el paso hacia el país de Guatemala y hay dos opciones para cruzar; una, es por el río Suchiate en cámaras de llantas de tractor o tablones de madera, es un método muy común y en donde generalmente se transporta mercancía de Guatemala hacia México, pero también cruzan personas y familias provenientes del centro y sur de América; la otra opción y por la que el grupo cruzó fue por el puente “Dr. Rodolfo Robles” que conecta Ciudad Hidalgo con Tecún Umán, ciudad de Guatemala. Dichas localidades solo están separadas por el río Suchiate. El trayecto no es largo, son escasos kilómetros, se puede cruzar caminando o por triciclos que esperan en la entrada de cada país. Ambas opciones son cotidianas y la gente cruza de un lado al otro comúnmente. Desde el puente es posible observar cómo gran cantidad de gente cruza el río por medio de llantas, incluso con la lluvia, el traslado por el río no cesó considerablemente.

El proceso para cruzar a Guatemala no fue complicado ni laborioso. A pesar de que algunos de los miembros del grupo no teníamos una identificación oficial a la mano, la revisión no fue minuciosa, al contrario, el permiso fue en cuestión de minutos. Aunque se encuentra personal de migración en cada cruce, no fue difícil. Antes de cruzar el puente de Chiapas a Guatemala, se encuentra una persona encargada de cambiar los pesos mexicanos a quetzales, algunos compañeros lo hicimos. El quetzal en este momento tiene un valor de casi 3 pesos mexicanos.

El puente además de pasar por encima del río, también pasa sobre algunas casas cercanas a las orillas del río. Eran casas sencillas y algunas contaban con un gallinero en sus patios traseros. Caminamos todo el puente hasta llegar a Tecún Umán. Perdimos la señal telefónica antes de llegar a la ciudad y desde que ingresamos, los nombres de muchas marcas de productos cambiaron. Del primero que me di cuenta fue de los productos “Holanda” en México y “Sarita” en Guatemala: el mismo logo, mismos sabores y en los mismos refrigeradores, pero distinto nombre en cuestión escasos kilómetros.



Andares Universitarios

Otro fenómeno que llamó mi atención fue que todo el recorrido hasta el centro de la ciudad, en diversos negocios había banderas de Guatemala colgadas, entre más nos acercábamos al centro, más se repetía esto. Probablemente se debía a la cercanía de la fecha de independencia de Guatemala. En ambos países fue posible observar la venta de banderas y artículos que hacían referencia a esta fecha festiva.

En el centro de la ciudad ocurría un evento escolar cuando llegamos, había un escenario, carpas y sillas, familias, niños y sobre todo adolescentes que corrían de un lado a otro, vestidos con uniforme escolar deportivo. Se escuchaba también música a todo volumen de artistas mexicanos como Junior H, Belinda o el grupo Belanova. Los géneros que se escuchaban eran variados: sones en marimba, regional mexicano, cumbias colombianas, reguetón mexicano, pop en inglés, entre otros. Al menos ese día, se observaba un parque con mucha actividad e interacción entre personas. Alrededor del parque se encontraban negocios como heladerías, tiendas de conveniencia, de ropa, de artesanías, restaurantes y bares. Adicionalmente en el perímetro de un lado del parque había muchos triciclos de venta, ofrecían frutas (sandía, pepino, piña) en vaso o bolsa, chicharrines, nieves, raspados y golosinas.

El parque además de estar adornado con banderas pequeñas de Guatemala, las calles principales tenían colgadas tiras de una especie rehiletes en forma de flor en colores brillantes (amarillo, rosa y celeste). Las tiras cruzaban de un extremo de la calle a otra, así hasta completar toda la calle. En ese momento, se sentían algunas corridas de viento ligeras que hacía que todas las flores giraran en diferentes tiempos. Después de un recorrido por toda la plaza, nos dirigimos a una tienda de conveniencia que se encontraba en una esquina del parque. Ahí me di cuenta de la gran cantidad de triciclos que se usan para trasladar gente. Desde señoras con bolsas de mandados, adolescentes que salen de la escuela e incluso familias con padres e hijos a bordo. Quienes manejan el triciclo son mayormente hombres, pero también hay mujeres a cargo. El triciclo o *tuc-tuc* como es conocido aquí, es transporte público.

El cielo comenzaba a cubrirse de nubes grises y el viento se intensificaba un poco. Comenzamos a apresurarnos pues se advertía lluvia. Después de esperar a que algunos compañeros terminaran sus compras nos dirigimos nuevamente al paso fronterizo hacia Chiapas. Mientras caminábamos la lluvia se desató y a medida que avanzábamos se intensificaba. Afortunadamente el puente contaba con techo todo el tramo y eso impidió que nos mojáramos. Para cuando llegamos nuevamente a Chiapas, llovía a



Andares Universitarios

cántaros. Una vez que cruzamos la caseta de migración, nos vimos en la necesidad de esperar ahí algunos minutos. No pudimos esperar pues personal de migración expresó que no podíamos esperar ahí más tiempo, así que corrimos bajo la lluvia y llegamos al carro.

Una vez reunidos todos, acordamos pasar a tomar unas cervezas a un botanero que no estaba muy lejos de Ciudad Hidalgo. Al finalizar ahí, nos encaminamos hacia Tapachula para comprar comida china para el almuerzo. Sugerí un restaurante chino que se encontraba a unos pasos del centro que conocí en uno de mis viajes anteriores que había tenido a Tapachula. Una familia huehueteca me lo recomendó por ser, en palabras de ellos, auténtica comida china con un toque mexicano. Llegamos al lugar a aproximadamente a las 5:00 pm y el restaurante cerraba a las 6:00, por lo que la ordenamos para llevar. Mientras tanto el grupo aprovechó para hacer un recorrido y una observación más de cerca al centro.

Caminamos un poco por el parque y nos dispersamos. Miguel, Francisco y yo nos detuvimos un momento en una de las jardineras. Ahí nos percatamos de una discusión entre un señor de la tercera edad tapachulteco y un joven haitiano. Poco a poco Miguel y yo nos fuimos acercando para escuchar más, hasta que ambos se dieron cuenta nuestra presencia. La conversación que mantenían estos hombres era sobre la migración y la población migrante centro y sudamericana que vive en Tapachula. El señor le reclamaba al joven su presencia en la ciudad, le preguntaba por qué (el joven) tenía que venir a gastar hasta acá y quitarles el trabajo a los que, si son de Tapachula, le reiteraba que no comprendía la razón para abandonar su tierra y exaltado le decía “ustedes solo vienen a invadir”. La expresión del joven era de hartazgo, como tratando de ignorar las palabras del señor, pero no podía evitar sentir molestia, pese a su emoción sin alzarle la voz, pero con cierto enojo en sus palabras le respondía que él no venía a robar el trabajo de nadie. Entonces el señor le contestó que, si robaban trabajo y que los jefes siempre les dan trabajo, por lo que rápidamente el joven le contesta – para empezar aquí no hay patrones ni jefes, lo que hay son rateros... todos los patrones son rateros – y seguido de ello expresa que no es justo que uno (refiriéndose a él) trabaje de 7 de la mañana a 5 de la tarde y que solo paguen \$250 por día, entonces agrega: eso es robo, eso no alcanza para vivir y eso no es robarles trabajo a los mexicanos. Evitando hacer contacto con la mirada del señor, el joven comienza a voltearse ligeramente y solo cuando le respondía lo miraba. El señor molesto se levanta de donde estaba sentado para seguir



Andares Universitarios

la conversación y le preguntaba en tono de reclamo cada tanto el por qué dejaba su país y venía hasta acá, si allá él podía trabajar si estaba sano. El joven le responde con hartazgo diciéndole que el (el señor) no iba a entender porque ya estaba viejo. Para ese momento, ambos se habían dado cuenta de la presencia de Miguel y mía y que estábamos escuchando su conversación. Entonces el señor reflexionando un poco sobre lo que el joven le decía le responde que si tiene razón (en cuanto al pago) pero que los migrantes son malos. El joven inmediatamente le respondió: si hay, pero yo soy de los buenos; y con eso finaliza su conversación. El joven se gira completamente e ignora los comentarios que siguió emitiendo el señor, en vista de ello, el señor deja de hablar, se sienta un momento y se retira.

El joven percatado de que los escuchamos, se gira hacia Miguel y le dice: Pues sí, ¿No? y Miguel asiente con la cabeza. Nos habla a todos diciendo: \$250 pesos por trabajar de 7 de la mañana a 5 de la tarde no alcanzan, es que aquí no hay patronos lo que aquí hay son rateros, reitera nuevamente y con evidente molestia. Todos asentimos. Le pregunté su nombre y de dónde es, nos dijo que se llama Lauren y que es de Haití. Y nos preguntó de vuelta de dónde éramos: le dijimos que veníamos de San Cristóbal pero que éramos de diferentes partes. Migue le contó que es del norte de México, pero que está en Chiapas porque está estudiando. Le contamos que somos estudiantes de antropología y que estábamos en un viaje escolar. Lauren nos dijo – que bueno que son estudiantes –, y nos contó que él también es estudiante de derecho en su país pero que aquí ha trabajado de todo: albañil, carpintero, vendedor... – pero aquí, he aprendido de todo –, dijo. Después nos platicó expresando hartazgo que el señor no entendía nada y argumentó que por qué no se quejaba de los migrantes mexicanos en Estados Unidos, si ellos también llegan a trabajar y se van por necesidad por qué no dice lo mismo que dice de nosotros, expresó ligeramente exaltado. Todos asentimos nuevamente y nos dice: Todo es igual, somos igual que los mexicanos (situación migratoria) pero a ellos no los critica, pero tampoco les brinda la mano. Y de nuevo, volvimos a estar de acuerdo con Lauren. Entonces le pregunté:

(M): ¿Hace cuánto tiempo llegaste?

(L): hace 7 meses... estoy esperando a que se resuelva mi situación migratoria.

Le preguntamos si quería quedarse en México y rápidamente respondió que no, que seguirá hasta llegar al norte. En ese momento, las maestras a cargo nos llamaron para



Andares Universitarios

reunirnos y nos despedimos de Lauren. Le extendimos la mano para estrecharla y nos correspondió, unas manos grandes y ásperas de trabajo. Lauren, un joven haitiano veinteañero, de tez negra, de aproximadamente 1.75 metros de altura, hombros anchos, corpulento; su rostro expresa cansancio y molestia, cansado de sus condiciones de vida, de la discriminación, pero aún conserva en su ser motivación para seguir su trayecto hasta Estados Unidos.

Después de esta conversación nos reunimos con el resto del grupo y nos dirigimos al mercado “Sebastián Escobar” que se encuentra atrás de la antigua presidencia municipal y del templo de “San Agustín”. Un mercado colorido y oscuro al mismo tiempo, por momentos estrecho, por momentos amplio. Inundado de voces y de acentos distintos buscando venderte algo. Caluroso aun en las partes al aire libre. Las mujeres con la cara brillante de sudor ahuyentando las moscas que desean posar sobre la comida, todos ahí parecen cumplir con su rutina, procuran la belleza y lo apetitoso de las comidas que preparan.

En el mercado pude seguir observando la convivencia en un solo espacio de migrantes, gente local y no local. La mayoría de los puestos son de alimento en general. Algunos venden frutas y vegetales, como el plátano, pepino blanco, manzana amarilla, rambután, limón, tomate, cebolla, varios tipos de chiles y lechuga, por citar algunos ejemplos. También, venta de alimentos elaborados como el nance curtido, chucho seco, mole, panes dulces y se incorporan también comidas no propias de la región como las pupusas salvadoreñas y mujeres migrantes de Centroamérica vendiendo y preparando la comida que consumían en su país.

Mi exploración no fue tan amplia en el mercado, pues ya casi eran las 6 pm y tuve que regresarme por la comida china que se había ordenado con anterioridad. Al llegar nuevamente al restaurante y en lo que esperábamos la entrega, le pregunté al encargado del restaurante Luis Enrique, un hombre adulto de ascendencia china, quien al final de la conversación nos compartiría su nombre, por la antigüedad del restaurante. Entonces nos contó que el restaurante tiene más de 20 años existiendo, casi 30 y que fueron sus papás quienes lo fundaron. Al principio, rentaban un local más pequeño en la misma calle, pero cuando él (Luis Enrique) y sus hermanos se fueron a estudiar, sus padres pensaron en que era demasiado pagar una renta por el local, así que acondicionaron su casa para convertir una parte de ella en restaurante, en donde estábamos en ese momento. Cuando empezaron, la comida que vendían era mexicana y agregaban algunos



Andares Universitarios

elementos de la comida china, sin embargo, cuando pasaron el restaurante a su casa decidieron hacer solamente comida china y Luis Enrique dijo que, afortunadamente les ha ido bien. En ese momento salió su madre de la cocina, una mujer de la tercera edad con el cabello blanco y arrugas en la cara, caminaba lento y encorvada y nos lanzó un saludo con su mano y una sonrisa. Luis Enrique, nos preguntó que de dónde éramos y le comentamos lo mismo que le dijimos a Lauren, asintió con la cabeza y una sonrisa. Finalmente agradecimos y nos despedimos. Regresamos al carro y nos dirigimos a nuestro hospedaje para comer.

Tapachula es un enjambre de personas provenientes de todos lados: haitianos, cubanos, salvadoreños, guatemaltecos, hondureños, colombianos, venezolanos, nicaragüenses, los mismos habitantes de Tapachula, de poblados próximos y no tan próximos, y sin contar la población con ascendencia de otros países producto de los procesos de migración histórica que se han vivido en la región del Soconusco.

10 de septiembre de 2025

El primer destino de este día fue la Zona Arqueológica Izapa, para llegar atravesamos por carretera el río Cacahoatán. La Zona Arqueológica Izapa está ubicada en el municipio de Tuxtla Chico. Fue el centro ceremonial, político y administrativo más importante de la Llanura del Pacífico a lo largo de 1000 años y fundada alrededor del año 1500 a.C (2025), fue el centro de poder del Soconusco. Se observaron estelas, altares, escultura monumental, estructuradas consolidadas y una pequeña plaza de juego de pelota en el área al que tuvimos acceso. De acuerdo a la doctora Jovita, la zona cuenta con 248 montículos en un terreno de 127 hectáreas. Izapa representa una de las primeras ciudades-estado que tuvo su apogeo entre los años 500 a.C. y 100 d.C. Los mokayas establecieron vínculos con los Olmecas de Tabasco y Veracruz, y posteriormente con los toltecas. Además, también fue posible observar la relación con los nahuas a partir de una estructura de cabeza de serpiente que puede relacionarse con Quetzalcóatl.

La visita fue un poco apresurada debido al itinerario del día además de que la zona en ese momento no contaba con guías (ni personal de mantenimiento) debido a que los trabajadores se encontraban en protesta. Este suceso fue observado al ingresar a la zona arqueológica por una lona de protesta por las condiciones laborales. En él se pronunciaban trabajadores del Sindicato Nacional Democrático de Trabajadores de la Secretaría de Cultura del Sector INAH en contra de la violencia laboral y exigían



Andares Universitarios

condiciones justas y dignas de trabajo.

Después, nos dirigimos hacia la casa de Spiany en Tuxtla Chico que se encuentra a una distancia muy corta de Izapa para una muestra de chocolate y que nos explicara acerca del proceso de elaboración. Spiany es una joven adulta comerciante de chocolate, el oficio le fue enseñado por sus padres, aunque hoy, ella ya no lo elabora de forma “tradicional”, pues se ha encontrado métodos más fáciles y prácticos para ella. Nos contó que la producción de cacao ha disminuido mucho en los últimos años y que es la causa de que el precio del chocolate sea cada vez más caro. Spiany nos platicó que la baja producción de cacao se debe a que implica costos altos de producción y tiempo, por lo que los agricultores han optado por otros frutos como el rambután, el mangostán y otras frutas exóticas que han sido traídas de Asia, que les son más redituables, implican menos trabajo y costos de producción. Tuxtla Chico fue el principal productor de cacao, lo que explica su cercanía con la zona arqueológica de Izapa. sin embargo, en los últimos años se ha visto mermado y sustituido por otros frutos.

Spiany nos mostró el terreno de su familia y ahí se pudo evidenciar lo que ella misma decía sobre el cacao, pues contaban con más arboles de rambután que de cacao. Después de tirar del árbol y comer algunos rambutanes nos dispusimos a la prueba del chocolate con pan de Tuxtla Chico. Resultó una experiencia agradable, pese a que el ambiente estaba caluroso ese día, disfruté la temperatura y el sabor de la bebida. Al finalizar la degustación, tomamos rumbo hacia Santo Domingo.

Durante el trayecto de Tuxtla Chico a Santo Domingo y Unión Juárez, que fue visitado después, se observó el cambio de vegetación, de clima y la altura de las montañas. La temperatura descendió algunos grados, pasamos del calor al frío en poco tiempo, en los picos de las montañas se veía neblina y la carretera estaba delimitada por muchas matas de café. Poco a poco el cielo paso de estar despejado y con sol a ocuparse de nubes grises.

Pasamos por Cacahoatán y llegamos a Santo Domingo, desde la entrada es evidente la influencia de la arquitectura europea. Con un señor que caminaba por la calle, el profesor Clodoveo preguntó por “La casa de Hitler” y nos indicó con su mano las calles. El beneficio de café nos quedaba a escasos metros y vimos superficialmente su estructura desde el carro. Posteriormente, llegamos al museo “Casa Braun” o “La Casa Grande”, e ingresamos. Es una casa de estilo alemán construida entre 1920-1929



Andares Universitarios

por Enrique Braun y forma parte de la historia del café de la región. Según la propia información del museo, fue construida con madera importada de Alemania. En la construcción participaron arquitectos alemanes e ingleses y trabajadores de Tapachula y San Cristóbal de Las Casas. Actualmente la casa cuenta con un restaurante, un bar y la tercera planta de la casa se ha convertido en un museo que exhibe objetos históricos y el funcionamiento del proceso del café.

La parte del museo brinda algunos datos sobre la historia del café en la región (fincas, organización de los ejidatarios y dotación de tierras); también sobre la familia Braun; y posee algunos artículos antiguos (calculadora y máquina de escribir). La Casa Braun fue donada por la misma familia al ejido, un tiempo fue la agencia del pueblo, luego se abandonó y fue otra vez habilitada en 1997 como museo por iniciativa de 22 ejidatarios y el Proyecto de Turismo, de acuerdo a los relatos que se exhiben dentro del propio museo. Varias de las fotografías que se encuentran fueron donadas por los mismos habitantes.

Conversamos un poco acerca del mito de que esta fue la casa dónde Hitler se escondió después de la Segunda Guerra Mundial. Este relato surge porque ambos personajes, Enrique Braun y Hitler, fueron alemanes. Sin embargo, no se ha comprobado ninguna relación de parentesco o vínculo más cercano entre ellos, ni tampoco existen pruebas de que Hitler haya llegado a Chiapas, aun así, estos mitos siguen vivos. Tan es así que “La casa Braun” también es conocida como la casa de Hitler o el “Bunker de Hitler”.

Terminado el recorrido en Santo Domingo, nos movimos hacia Unión Juárez, la ciudad principal del municipio. El camino siguió conservando las mismas características, en ascenso, con neblina en los picos de las montañas, cascadas pequeñas, matas y plantíos de café a la orilla de la carretera y en terrenos inclinados. Entre los plantíos era posible divisar a algunas personas trabajando la tierra y viendo de cerca a cada mata, como si se estuvieran supervisando o evaluando.

Al llegar a Unión Juárez se confirmó una vez más la influencia de la arquitectura europea, varias casas son de estilo chalet suizo. Ese día, quizá por el clima muchos de los puestos del centro no estaban abiertos y la plaza estaba vacía. Se observa que la infraestructura y estética del centro están encaminadas hacia la atracción turística, como si hubiera la intención de hacerlo parecer un pueblo mágico. Se encontraban carteles con información y muchos de ellos tenían el título de “Bienvenido a la suiza



Andares Universitarios

chiapaneca” o “Aquí inicia naturalmente México”. Esta localidad se encuentra en las faldas del volcán Tacaná y desde este lugar no podía observarse el volcán por la neblina, además el cielo estaba repleto de nubes grises y comenzaba a lloviznar. Pese a que es considerado municipio de Chiapas, al encontrarse tan cerca de la frontera, algunos compañeros perdieron señal telefónica.

Nos encontrábamos a medio recorrido del parque cuando comenzó a llover fuerte. Nos movimos rápidamente al kiosco, pero la lluvia no disminuía, así que gran parte del grupo para protegernos de la lluvia y sentir menos frío entramos a una tienda de artesanías que se encontraba cerca. Aprovechamos para recorrer la pequeña tienda y algunos compraron recuerdos. La dueña del negocio es comerciante y no realiza ninguna de las artesanías que estaban exhibidas. Cuando la lluvia disminuyó un poco, nos dirigimos al carro nuevamente para regresar a Tapachula, pues debido a la lluvia no podíamos recorrer más. Así, dejamos Unión Juárez un pueblo inclinado en las faldas del volcán, a punto de tocar la neblina haciéndolo místico. Pequeña, acogedora y misteriosa localidad, al sur del sur. El día con un almuerzo en Tapachula.

11 de septiembre de 2025

La última actividad del viaje consistió en una visita a la casa de la hermana y sobrina del maestro Clodoveo, donde vive su madre. Una mujer de más de 90 años originaria de Metapa, alegre y platicadora. Ha testificado la transformación y los procesos culturales de Tapachula.

Nos platicó acerca de la elaboración del chocolate. Aprendió el oficio de cuando era niña y quienes le enseñaron fueron sus tías. Ellas no sembraban el cacao, lo compraban, pero toda la elaboración desde el tostado hasta formar cada bolita de chocolate la hacían ellas. En ese momento su nieta amablemente nos sirvió una taza caliente de chocolate con agua y plátanos fritos recién hechos. Después, nos contó que ella llegó a Tapachula cuando se casó, cuando tenía aproximadamente 20 años. Durante su matrimonio vivió momentos de tensión y en los que se avistaba separaciones, pues su pareja era un hombre mujeriego y ella se encargaba de sus hijos. Fue una mujer fuerte e independiente en su adultez. Nos manifestó que no le importó el comportamiento de su esposo, ella fue consciente de sus actitudes, sus múltiples parejas y que incluso, en algún momento llegó a plantearle el divorcio y tomaran caminos diferentes, sin tomar rencor por ninguna parte. Sin embargo, no llegaron a separarse y crecieron a sus hijos juntos.



Andares Universitarios

También platicó acerca de un momento difícil en su vida que fue una época en la que se enfermaba muy seguido del estómago, visitó a doctores en Chiapas, pero ningún remedio le fue eficaz. Así que, como sugerencia de un familiar visitó a un doctor en Guatemala, de quien recibió buenos comentarios, además se decía por esa época que los doctores guatemaltecos eran muy buenos, por lo que, un buen día cruzó la frontera para atenderse. Estando ahí le dijeron que su enfermedad era complicada y que debían internarla, al principio se negó a quedarse pues sus hijos, todos niños pequeños, se habían quedado solos y su esposo no podía atenderlos. Los doctores insistieron y así, la señora estuvo internada en un hospital por semanas en Guatemala hasta que pudo recuperarse y regresar. Luego, intervino el maestro Clodoveo con un chiste –no se quiso regresar porque ya tenía un cubano allá–. Ella se rió, pero negó el hecho completamente.

Como última observación, nos comentaron que un par de cubanos rentan una casa pequeña que se encuentra a lado de la suya. Mientras la plática se desenvolvía estuvieron pasando cerca, pues se encontraban trabajando y nos saludaron. Tuvimos que finalizar la conversación por los tiempos del viaje y debido a que ya íbamos de regreso, no pudimos quedarnos más tiempo. Todo finalizó con una foto grupal junto a la familia de la señora.

Hallazgos

Esta práctica de campo me ha llevado a expandir los horizontes de mi ser y comprender que la región del Soconusco va más allá de la división política de los mapas, su historia se elabora con y desde otros lugares más lejanos. Al mismo tiempo se me aparece como un terreno con capacidad infinita de excavación. No conforme con ello se adhieren a este terreno nuevos fenómenos sociales y procesos culturales que complejizan aún más la historia del Soconusco.

Sobre Tapachula que fue la ciudad a la que tuvimos oportunidad de regresar más de una vez, es desde mi perspectiva, una ciudad asfáltica, donde algunos edificios parecen conversar y las iglesias y templos parecen tener sus propias discusiones y diferencias. Difícil de comprender incluso desde su clima, con sol intenso y calores húmedos y bochornosos y después se avistan nubes grises que pueden ser lloviznas simples o cántaros de lluvia que inundan las calles. Ver solo desde dentro del carro hacia afuera me ha llevado a reflexionar en la profundidad de las dinámicas de las relaciones sociales.



Andares Universitarios

La conversación entre Lauren y el señor en el parque, junto con la visita al mercado de Tapachula, son escenas significativas que revelan las tensiones culturales entre población local-nacional y migrantes internacionales. Aunque comparten espacios cotidianos como plazas, mercados, parques, calles y la mayoría de los lugares públicos, la convivencia no equivale a una aceptación plena ni a una integración social. Al contrario, surgen conflictos relacionados con la disputa por recursos limitados como empleo, espacio público, servicios sociales y con diferencias culturales como las formas de alimentación, idioma o vestimenta.

Esta última parte, se expresa muy bien en el mercado “Sebastián Escobar” donde se hace visible la tensión en cuanto a prácticas culinarias y los espacios que ocupan. Al final, tanto la población migrante como la local buscan maneras de subsistir y los alimentos preparados se vuelven un producto potencial para ello y que, además reflejan que empieza a haber un sector de la población que la consume como es el caso de las pupusas salvadoreñas o la comida china.

Otro fenómeno que está relacionado con lo anterior, es la gran cantidad de restaurantes de comida china en Tapachula, lo que nos remite a procesos migratorios históricos que han dejado huellas culturales que han sido asimilados por la población (implique en decir esto, locales como no locales, migrantes y no migrantes). Nos muestra que la comunidad china logró una relativa integración, cuyas prácticas culinarias (pero no es la única) han sido adoptadas, formando parte de la cotidianidad. La comida parece una forma evidente de develar las transformaciones culturales y los procesos migratorios que históricamente ha vivido Tapachula.

Por otra parte, las miradas lascivas hacia personas afrodescendientes, así como el asombro o desagrado que despiertan en algunos sectores locales, evidencian jerarquías raciales heredadas de procesos nacionales y coloniales. La xenofobia y la estigmatización no son solo expresiones individuales de prejuicio, sino síntomas de una estructura social que coloca a los migrantes, especialmente a los afrodescendientes y centroamericanos, en una posición de vulnerabilidad: sin acceso estable al trabajo digno y por consecuencia a la salud, educación y vivienda. Estos episodios cotidianos en el parque y el mercado funcionan como microescenas que condensan problemas estructurales: desigualdad, políticas migratorias restrictivas y nacionalismo excluyente.



Andares Universitarios

Transportándonos a otro lugar y dejando de lado el enfoque en Tapachula, Izapa, como uno de los centros importantes en la cultura mesoamericana, introduce otra dimensión: el pasado prehispánico en la configuración de la región. En la misma línea, tiene cabida el cacao, un elemento importante desde esa época hasta la actualidad. La muestra del chocolate, sin intención directa, nos mostró la pérdida no solo de la producción de cacao sino de la elaboración del chocolate a la manera tradicional. Y con ello también, la adición de nuevos frutos y la sustitución del cacao por ellos, mostrándonos la influencia de los intereses económicos y las ganancias. Esto nos lleva a reflexionar si llegará a impactar además del precio, en la identidad no solo de los productores del Soconusco que van aminorando, sino también en la de los propios consumidores de cacao y chocolate.

La región del Soconusco no es solo un punto de tránsito migratorio moderno, sino un territorio con una larga historia de movimientos humanos, intercambio y construcción cultural constante. Es un territorio diverso no solo en cuanto a nacionalidades y prácticas culturales, en su recorrido se presenta una increíble diversidad de vegetación, fauna, clima e incluso relieves, lo que influye por supuesto en varios niveles de la construcción histórica de la región. Esta diversidad convierte al Soconusco en un espacio privilegiado para observar cómo las identidades se negocian y disputan: entre hospitalidad y rechazo, integración y exclusión, apropiación cultural y resistencia. El análisis de estas escenas muestra que las tensiones culturales no son solo fricciones personales, sino expresiones de procesos históricos de larga duración y de estructuras socioeconómicas que moldean la convivencia en la frontera sur de México.



UN PEQUEÑO RECORRIDO HACIA EL SOCONUSCO

Ana Laura Girón Guzmán

La profundización de un tema en especial es indispensable de forma teórica, pero se puede complementar cuando lo teórico es llevado a cabo de una forma reflexiva. Así, la situación se vuelve una experiencia que refuerza de forma amplia, extensa y compleja la información recabada en textos.

Lunes 08 de septiembre de 2025, 7:00 a. m. El viaje empieza, aproximadamente 30 minutos después, nos encontramos saliendo de la ciudad de San Cristóbal de Las Casas, después pasamos por la ciudad de Tuxtla Gutiérrez, enseguida Berriozábal y Cintalapa hasta llegar a la llamada región de Istmo-Costa (después de 3 horas de viaje) que inicia en el municipio de Arriaga, seguida del de Tonalá, allí hicimos una parada para una ligera merienda y continuar con el recorrido por la carretera; este municipio la perspectiva de vida cambia en un segundo, rápidamente se ve la diferencia en la forma de vida de los pobladores, desde la vestimenta hasta la infraestructura que hay en la localidad, dada sus características no podría llamarla una ciudad. Un lugar medianamente pequeño con un clima bastante cálido y a la vez húmedo, la temperatura en ese momento es de 34° C; la vegetación también cambia, nos encontramos con plantas como las palmeras. Prosiguiendo con la ruta llegamos a Pijijiapan y pronto a Mapastepec, pasando por Huixtla hasta llegar a nuestro destino, la ciudad de Tapachula.

Al llegar a la ciudad, nos encontramos con la bienvenida de un clima muy lluvioso, y un panorama que sorprende a muchos que, como yo de viajera, me puede impresionar de cierta manera: por las calles de la ciudad, que se encontraban basura, en las avenidas principales y por las fuertes lluvias se presentaron deslaves que afectaron a los habitantes, y esto lo pude observar a simple vista pues por las condiciones, no se pudo analizar de una mejor manera en este momento. De Tapachula al lugar de hospedaje, que se encontraba a 30 minutos, transcurrió mucho tiempo por las condiciones climáticas y llegamos casi al anochecer. Llegamos a una playa atractiva, en donde una muy acogedora Palapa nos esperaba para refugiarnos de la fuerte tormenta.



Andares Universitarios

En esta palapa nos alojamos con toda tranquilidad. La convivencia con los compañeros fue de lo más agradable. Conocer el punto de vista de cada uno, las opiniones, las risas y todo con respecto a ellos, es una experiencia que te deja una marca de por vida. El aprecio que llegas a sentir hacia los demás, demuestra la calidez con la que te llegas a encontrar, en el transcurso de tu vida esa es magníficamente placentera.

Para el día 9 de septiembre, a las 9 de la mañana nos dirigimos a Puerto Chiapas, donde pudimos apreciar una de las actividades más importantes en la Costa de Chiapas: la producción pesquera.

Chiapas es la tercera entidad del país con mayor potencial para la Acuicultura, pero para el crecimiento de esta actividad, sin embargo, es necesario garantizar modelos de sustentabilidad, y así evitar experiencias negativas que han tenido en otras partes del mundo con el establecimiento de granjas de camarón, provocando la destrucción de manglares y la alteración de las cadenas tróficas, particularmente del plancton.

Existe un plan sectorial, similar al que SAGARPA, que se basa en contemplar un amplio y ambicioso programa de capacitación y asistencia técnica, producción, crías y distribución de peces, asesoría, formulación y rehabilitación de proyectos acuícolas y lo que es más importante; generación de centros de investigación de especies marinas que más se requieran, para el desarrollo y conservación de las actividades pesqueras. (Mario Orozco G., pag,27)

Conversando con el encargado, al cuidado del muelle, obtuvimos información sobre los barcos camaroneros, los cuales se van por meses, a la pesca, sin especificar, un cálculo entre 3 a 4 meses, siendo en general los hombres quienes se encargan de la labor y lo más increíble es que en este campo, no se puede presenciar la participación de una mujer (para la pesca). Las mujeres únicamente participan en la venta del producto marino. Por ejemplo: a un lado de este muelle encontramos a mujeres entre los 30 a 50 años, las cuales con gran carisma contaron su experiencia en la venta de mariscos y pescados. Ellas comentaron que cada una lleva alrededor de 30 años vendiendo pescado y esta actividad la han realizado por varias generaciones.

Continuando con el viaje, nos detenemos ahora por Puerto Madero, y así pudimos ver la vista a la costa del Soconusco, muy impresionante, además, unas piedras de gran tamaño formando una barrera contra las olas porque hace algún tiempo provocaron una gran destrucción en ciertos hogares que todavía se pueden observar en el camino.



Andares Universitarios

La vivencia aquí nos sigue maravillando.

Nos encontramos en Ciudad Hidalgo, donde tengo una experiencia muy agradable, el destino fue responsable de ponernos en territorio guatemalteco.

Con los procedimientos adecuados, logramos entrar a Guatemala. Mi perspectiva cambió al instante y surgieron muchas dudas provenientes acerca de la migración.

Siendo un grupo de universitarios entrando a la ciudad de Tecún Umán, no fuimos desapercibidos. También celebran la independencia de Guatemala, me percaté de cómo es que empiezan con los primeros eventos para el 15 de septiembre en una de las plazuelas del lugar. Rápidamente se distingue el cambio de la moneda, y de las marcas que utilizan en los productos (cambié 100 pesos y me dieron 40 quetzales). No es diferente la vista de Ciudad Hidalgo a Tecún Umán, las características de ambas pueden ser tan similares, no hay mucho por distinguir, también el clima es cálido. La visita fue de prisa y salimos del territorio poco después de las 2 de la tarde.

El recorrido vuelve a terminar en la ciudad de Tapachula a las 5 de la tarde, Aquí me puedo percatar de la gran población migrante establecida, en su mayoría, provenientes de América Central y América del Sur. Así también la presencia de la contaminación en el centro de la ciudad, un problema que no se le da solución de forma rápida. A sus alrededores también se distinguen las grandes estructuras, en toda la ciudad. Retornamos a nuestro hospedaje para continuar el recorrido al día siguiente.

Por la mañana me di la libertad de dar un paseo por la playa, es una vista hermosa, una playa siempre tiene una cara en la que muestra su belleza natural, pero los sentimientos de culpa me invaden al pensar en la contaminación y el descuido en el que se encuentra este sitio, por supuesto que, en un futuro próximo, espero que se dé la oportunidad de una solución a la contaminación ambiental.

Una de las visitas más esperadas, la zona arqueológica Izapa ubicada en la carretera federal 200, Tuxtla Chico. Tuvo su apogeo entre los años 500 a. C. al 100 d. C. El sitio contiene estelas y monumentos con las representaciones iconográficas más tempranas de varios aspectos culturales y mitológicos de la cultura maya de las Tierras Altas que perduraron hasta el periodo posclásico. Es grandiosa la cercanía que tiene con el volcán Tacaná. Pese a no ser tan conocido, Izapa es uno de los centros más importantes en la historia cultural mesoamericana. El calor es muy pesado en esta zona, la información



Andares Universitarios

dada por los profesores es bastante complementaria, aquí es en donde digo que la teoría siempre es mejor cuando se está de forma física.

A unos pocos kilómetros de Tuxtla Chico un aprendizaje más: la producción del chocolate. Con una visita muy corta, pero de cierta manera complementaria sobre el cacao, se puede apreciar la gran importancia de este fruto. El cacao es un símbolo tan importante en la cultura mexicana, antes era utilizado como moneda u ofrenda, desde los primeros hallazgos del cacao, este ha sido muy importante.

Yo nunca había conocido físicamente el cacao, tiene un sabor exquisito, de la semilla, mediante un proceso se obtiene lo que conocemos como chocolate. Un comentario que llama mi atención es que, en la zona de Soconusco, la producción del cacao se ha visto en decadencia porque ahora prefieren tener alguna plantación de alguna fruta de mejor precio.

Y qué mejor que llegar a un tema que causa intriga, como es la producción del café. Nos dirigimos a Unión Juárez para visitar el museo de café de Santo Domingo. El museo se encuentra en la “Casa Grande” de una antigua finca cafetalera, construida en la década de 1920. Exhibe objetos relacionados con el cultivo del café y la historia de la región. Además del museo, el centro ecoturístico ofrece servicios como restaurante, bar, alberca y hospedaje. Al lugar también se le conoce como la casa vieja o la casa grande, tiene amplios corredores, minuciosos barandales y columnas barnizadas, fue reparada en 1997 luego de permanecer abandonada por más de 30 años. Es un edificio de madera prefabricada traída de Estados Unidos. Tiene un aspecto acogedor, desde mi punto de vista. En ella se pueden apreciar fotos, herramientas, mapas, descripciones y más.

Unión Juárez está en la frontera con Guatemala, el municipio es pequeño pero llamativo, la plazuela estaba adornada para las fechas patrias. El clima de ese día era lluvioso, pero con ello me encantaba recordar lo templado de mi ciudad. Visitamos una tienda de artesanía, en donde la persona que nos atendió transmitía una gentileza que contagiaba su buen ánimo.

Hubo un par de personas con las que se tuvo una conversación y sus respuestas te dejan con la inquietud de quedarte a investigar el municipio con más detalle. Así concluimos otro día, regresando a descansar no sin antes comer en la ciudad de Tapachula, este había sido un día agotador.



Andares Universitarios

A la mañana siguiente, 11 de septiembre, nos despedimos de la palapa, llamada “La guitarra de Balboa”. Partiendo de las 9 de la mañana, para una muy ansiada visita a una respetable persona de la tercera edad, 90 años para ser específica, nos espera con los brazos abiertos en su hogar. Procede a narrar muchos aspectos de su vida, desde donde nació y el por qué prefirió establecerse en la ciudad.

Sinceramente me quedo maravillada con la capacidad y las fuerzas con las que cuenta, tiene la libertad de expresión. Tanta sinceridad, entusiasmo y muchas ganas de seguir adelante con bienestar. Sabe los procedimientos para hacer el chocolate, fue una práctica que tuvo desde muy joven, y lo que más adora, es compartir momentos con su familia. Una increíble vida.

De esta manera, con una grata experiencia, nos regresamos a la ciudad de San Cristóbal de Las Casas.

Como una última recomendación, procedo a decir que cuando visiten la casa de la señora Balboa, no se estacionen debajo del árbol de chicozapote, que está enfrente a la casa.



UNA VISITA POR EL SOCONUSCO

Miguel Montoya Mendoza

El día lunes partimos de la ciudad de san Cristóbal, con destino a Tapachula en una camioneta tipo van, las profesoras Patricia y Jovita, el chofer y 9 alumnos incluyéndome. Para mi suerte, el día anterior me dio gripa y no perdí oportunidad para envolverme en mi suéter negro de cubierta polar para dormir la mayor parte del trayecto, sólo desperté ocasionalmente con los ojos llenos del verde del paisaje montañoso haciéndose cada tanto más tropical. Lo que más me llamó la atención en el camino fue una escultura de mangos y bananas en la entrada de Comaltitlán. Por demás el viaje transcurrió en el sueño, esperando que los síntomas no aumentaran.

Al llegar a la ciudad de Tapachula fuimos recibidos por una intensa lluvia que nos retrasó y obligó a deambular en espera de que cesaran los relámpagos y que las calles se despejaran para después recoger al maestro Clodoveo en el centro.

Describiré a continuación la serie de actividades que realizamos, las visitas a los distintos lugares, las conversaciones con los residentes además de mis propias reflexiones.

Durante el primer recorrido en la ciudad de Tapachula me pareció interesante observar lo habitadas que están las personas a las lluvias intensas. Los puestos callejeros adaptados perfectamente con sus hules impermeables y los transeúntes refugiados esperando tranquilamente el paso del aguacero, se observaba todo en calma a pesar de la lluvia y las corrientes, aunque pudo haber sido solo mi imaginación romántica proyectada a través del vidrio de la camioneta.

Realizamos una parada rápida para abastecernos en Chedraui, donde compramos desayuno para los próximos días, pues nuestra estancia se encontraba a unos 40 min de distancia, hacia Playa Linda (cerca de Puerto Madero), en la palapa de un familiar del maestro Clodoveo, en donde nos hospedamos cómodamente y utilizamos de base durante los próximos tres días.



Andares Universitarios

Realizamos muchas actividades durante el viaje, visitamos gran parte de la región dando cuenta de la multiplicidad de las formas de vida que existen en el territorio, por ejemplo, las configuraciones topográficas de los diferentes espacios. Me cuesta imaginar el trabajo que requirió antiguamente el acceso a sitios como lo que ahora es Unión Juárez. los diversos climas, la naturaleza, la gente y la manifestación de las múltiples realidades, la migración, la necesidad, el trabajo, las formas en las que interpreta y reacciona a su realidad cada individuo, sus colores, su voz y su lengua, sus sabores y sus formas, sus deseos, creencias e ideas del ser y habitar el mundo.

Es imprescindible no dejar de lado el aspecto histórico el cual nos permite comprender muchos de los procesos y relaciones que se han desarrollado a lo largo de generaciones, continúan sucediendo actualmente y que a todos nos atraviesan como sociedad. Permite reconocernos a nosotros mismos dentro de un espacio y un tiempo específico.

La realización de este trabajo de campo nos permitió conocer experiencias desde distintas realidades y perspectivas que sin duda complementan y trascienden la teoría académica antropológica, sociológica, histórica etc. Pues la realidad se muestra como un crisol, un conjunto dinámico, cambiante y transformador el cual debemos aprender a observar y comprender su complejidad manifestada en cada territorio, práctica, grupo social, individuo e idea, por supuesto sin dejar de ver el aspecto global capitalista violento y devorador que se ha colocado hasta en los lugares más “primitivos” hablando con sarcasmo.

Debo decir que siempre he sentido una gran atracción por el mar. En realidad, siento que me llama. Me levanté temprano, preparé café y salí caminando hacia la orilla. Había que cruzar un callejón entre dos propiedades privadas, una villa y un “club de playa” que después de algunos metros abren paso la costa, una playa vacía, un tanto sucia que daba un sentimiento de abandono. Este mar es parte del océano pacífico, tiene un aspecto color verde, posee un oleaje bastante agresivo y con corrientes por debajo que fácilmente te arrastran si no se tiene cuidado según me dijeron. En este sitio, a la orilla, pude observar una escena de la vida del mar. Tres hermanos consiguiendo la cena pescando con atarrayas (muy populares en la zona).

La verdad siempre he creído que la amabilidad es un lenguaje que te permite transitar de una manera orgánica y en paz. (Y me ha funcionado) me acerqué a ellos con un saludo, conversamos sobre su actividad, me mostraron la pesca con varios peces distintos incluso mencionando cómo se cocinaba cada uno, con esto además de los numerosos



Andares Universitarios

pelicanos siempre acechando y de la poca afluencia de gente de fuera, suponen para mí la abundancia de fauna marina. Compartimos algunas otras palabras, me despedí y me alejé caminando. Avanzado algunos metros a un lado mío un pez salió del mar, mostrándose en la arena como esperando que lo tomara, lo agarré con mi mano, lo muestro a mis compañeros y lo entrego como señal de amistad. Todos reímos.

Día I

Desayunamos una torta de huevo con jamón y aguacate para luego salir hacia la primera aventura. Llegamos a Puerto Chiapas. Ahí estaban los barcos atuneros, inmensas estructuras metálicas flotantes con grandes redes y atados a la orilla movidas por el viento. Justo, enfrente se observan las compañías refrigeradoras que según escuché corresponden a la empresa Nair. En ese mismo espacio, frente a la empresa y en la entrada del puerto, se pueden ver mujeres y hombres que trabajan y viven de la pesca y la venta en este sitio. En la escena, mientras las mujeres ofrecían sus productos, principalmente camarón de diferentes tamaños, y atún entre otros peces, al otro lado hombres se encargaban de “tejer” las atarrayas sobre tendedores junto a la gran empresa refrigeradora. Lamento que no pudimos probar los mariscos frescos.

Hicimos también una parada en el malecón de puerto Madero donde se observa una costa cubierta por inmensas rocas tiradas a fin de crear una especie de bahía artificial donde pudieran atracar los barcos, sin embargo, la fuerza del océano se encargó de removerla según, testimonios de nuestro profesor y guía Clodoveo.

Nuestra segunda parada fue Ciudad Hidalgo, aparcamos justo en la plaza principal, observamos el centro y un poco de los alrededores para después organizarnos y cruzar el puente hacia la ciudad Tecún Umán en Guatemala. Nos tomó alrededor de 30 minutos atravesar ya que el trámite aduanero no representa ningún problema si cuentas con una identificación mexicana. El paisaje desde el puente muestra las construcciones de cemento y lámina adaptadas a la orilla con pollos y guajolotes en jaulas, de fondo, la gente cruzando en las grandes llantas por el río mostrando las profundas relaciones informales entre ambos países. El centro de Tecún Umán se ve bastante colorido y lleno de vida, ese día había una actividad escolar en la plaza principal. Fue un paseo rápido, caminamos, cambié algunos pesos por quetzales (100 pesos por 40.50 quetzales) compré dos quezaltecas con algo de nostalgia por mis amigos de mi experiencia anterior. Después de esto regresamos pues la lluvia no se hizo esperar.



Andares Universitarios

Ya de vuelta hicimos una parada en un botanero donde pudimos refrescarnos, disfrutar de una cerveza y una botana de costilla y carne asada, además de la rocola por parte del Roni que acompañó la tarde.

Arribamos nuevamente a Tapachula. Solo observar el centro de la ciudad ofrece una lectura inmensa de los procesos de actualidad, entre la economía, la diversidad y la migración, así como las dinámicas que se desenvuelven y entretajan configurando escenarios nuevos y emergentes. Íbamos en búsqueda de una tradicional comida china que son bastante abundantes en el centro, seguidos por la recomendación de Mario, mi compañera del salón llegamos a “Confucio” ahí ordenamos. Yo pedí un chow mein, una pasta con puerco y pollo bastante bueno, además pudimos hablar un poco con el dueño actual quien menciona que el restaurante tiene ahí 30 años en ese sitio y que antes de eso era casa de sus padres evidentemente asiáticos.

En la calle pudimos observar la gran cantidad de personas en proceso de migración, provienen de Haití, Cuba, de El Salvador y el resto de Centroamérica. Pues Tapachula “la perla del Soconusco” además de ser un importante centro económico, representa el cuello de botella en la transición migratoria.

Deambulando por la plaza tuve oportunidad de escuchar una conversación: dos hombres. Uno adulto mayor mexicano y un joven haitiano. La discusión giraba en torno al cuestionamiento del anciano al joven, sobre qué está haciendo acá en México si se va a estar quejando del trabajo y la paga o si acaso no le gustaba trabajar. La respuesta del joven fue -no vine hasta aquí para trabajar 12 horas por 250 pesos ni que se aprovechen de mi- -yo busco lo mismo que buscan los mexicanos en el norte, cruzar a Estados Unidos-

Pensé entonces que realmente todos somos migrantes, venimos de algún lado y buscamos condiciones dignas para la vida o la visión de lo que eso representa actualmente.

En fin, llegamos de nuevo a la palapa, cenamos y descansamos el resto de la tarde para comenzar al día siguiente.

Día 2

El día miércoles nuevamente preparé mi café y esta vez fuimos varios a la playa. pude remojar me un poco en el mar, con precaución y no muy lejos de la orilla pues de inmediato pude sentir la fuerza que te arrastra.



Andares Universitarios

Caminando un poco pude acercarme de nuevo a uno de los pescadores que había conocido el día anterior. Hablamos tranquilamente en la arena. Salomé, un hombre de 45 años nacido en Playa Linda donde creció hasta los 19 años cuando emigró con destino a Ciudad Juárez, Chihuahua. Ahí tramitó los papeles necesarios y pudo trabajar en el gabacho (USA) en las subastas, habla orgullosa de su familia, su esposa, una mujer de Veracruz y tres hijos ya mayores de edad y graduados de la universidad, todos viven en Chihuahua, Él estaba de vacaciones por un mes en “su tierra” con su familia (su madre y sus hermanos). Pregunté ¿De qué vive la gente aquí? El me respondió: de la albañilería y oficios afines, de la pesca, los barcos atuneros y nomás, irse al extranjero en busca de generar ingresos y mandarlo a sus familiares, si uno invierte aquí, puede poner su tienda de abarrotes y sobrevivir de eso, el mar siempre da de comer. Al final agregó “acá la vida del pobre es trabajar, trabajar y trabajar” que ha resonado bastante en mi memoria. Nos despedimos.

Desayunamos tranquilamente en la palapa y partimos. Esta vez la primera parada fue el sitio arqueológico de Izapa sección dos: un espacio abierto a la orilla de la carretera Tapachula-Talismán. Me pareció bastante impresionante la antigüedad de estas manifestaciones, estos sitios dan pie a la imaginación para la concepción de modos y prácticas distintas a lo que vivimos hoy en día.

Antropológicamente pude analizar la dinámica del espacio. El sitio está dividido por propiedad privada utilizada como campo de siembra de maíz pudiéndose ver solo una fracción de su complejidad. El abandono por parte de las instituciones correspondientes se manifiesta en el limitado mantenimiento y a través de pancartas de protesta de inconformidades que personalmente he visto en todos los sitios arqueológicos que he visitado. Sin embargo, el sitio es impresionante.

Posteriormente nos dirigimos a la casa de Espiany que nos presentaría una muestra de chocolate, pues esta región solía ser caracterizada por la producción de cacao y chocolate. Sin embargo, esta visita nos mostró lo que ya se nos había advertido, la realidad de cómo algo cambiante y en movimiento y que esencializar cualquier práctica por más “cultural” que sea representa un error. Observamos como el capitalismo, los tiempos y la rentabilidad van dirigiendo las distintas prácticas y aunque se recuerda con nostalgia, el cacao que se obtenía de las tierras del Soconusco se ha convertido ahora en una experiencia romántica satisfecha por granos exportados. ¿Ahora la pregunta para mí fue ¿cómo experimentan esta experiencia los habitantes de esta zona? Esta pregunta me fue aclarada al día siguiente por la madre del profesor Clodoveo.



Andares Universitarios

La muestra consistió en un vaso de chocolate tradicional con leche, un pan de azúcar y una explicación de su labor técnica de producción y venta de chocolate.

Para mí fue verdaderamente una muestra de la vida de Izapa, cambiante y móvil y adaptable a las circunstancias del mundo actual. Durante el recorrido, mencionamos en repetidas ocasiones que el cacao en esta zona ha sido reemplazado por productos de mayor rentabilidad y producción como el rambután y otros frutos. Justo en el patio de Espiany había ya solo algunos árboles de cacao en la parte posterior del jardín y en la parte de atrás una mata de café y abundantes árboles de rambután y otra fruta la cual no registre su nombre.

Después de eso, nos dirigimos a Unión Juárez destino a la casa grande, el casco de una antiquísima finca cafetalera que perteneció a una familia alemana Braun Hansen y que actualmente funciona como museo/restaurante. La casa es un complejo increíble que refleja la cantidad de recursos que manejaban en esa época y la configuración del espacio como zona cafetalera de reconocimiento mundial. Está construida casi por completo de madera y materiales traídos desde Alemania que entraron al país desde Puerto Madero, dando cuenta de las relaciones de la región. Sin duda es un lugar impresionante inmerso entre montañas y cascadas, un desafío arquitectónico para la época que seguramente requirió de miles de manos trabajadoras.

Ya de regreso estuvimos en centro de Unión Juárez donde nos resguardamos de la lluvia que nos acompañó en la mayor parte del viaje de vuelta a Tapachula, un reto para nuestro conductor. Al llegar a la ciudad, pasamos a cenar en un restaurante de buen aspecto, de los que solo tienen menú en código QR. La comida fue buena. Luego de eso, rápidamente y nos dirigimos hacia el hospedaje no sin antes detenernos en un Oxxo para abastecernos.

Por la mañana del jueves gasté el tiempo observando las aves que visitaban la palapa, los pájaros carpinteros trabajando la palmera desde temprano, las golondrinas y lo que parecían zanates disfrutaban por igual de la mañana.

Nos preparamos para la partida acordada. Realizamos en grupo los últimos comentarios respecto a la experiencia y nos fuimos hacia la casa de la madre del profesor Clodoveo, quien nos compartió una vasta experiencia de vida, una mujer de 90 años con mucho que decir como si hubiese vivido varias vidas. Nos recibieron con una taza de chocolate que se sintió verdaderamente auténtico, aun si fue preparado con leche Lala bromeamos






Andares Universitarios

en la mesa. Hablamos con la mujer acerca del chocolate, el ser, la vida, la salud, la enfermedad, el amor entre otras cosas y así nos despedimos del Soconusco llegando a San Cristóbal en la tarde del jueves en un trayecto tranquilo y sin demoras.

GALERÍA FOTOGRÁFICA

Fotografías de Martha Patricia Ochoa, Ronaldo Ramírez, Ramsés Alcocer, Isidra Hernández, Ana Girón





**ANÁLISIS SOCIOLÓGICO DE LA ESTRUCTURA ORGANIZATIVA
EN EL GRUPO DE ALCOHÓLICOS ANÓNIMOS “CAMINO A LA
VERDAD” EN SAN CRISTÓBAL DE LAS CASAS, CHIAPAS**

Yunuem Iky Monjaras Ruíz

Introducción

La organización social constituye un elemento ineludible de la vida cotidiana, no únicamente como un Sistema del que inminentemente formamos parte, sino como una realidad constituida a partir de la comunidad que forja lazos suficientes y necesarios para alcanzar nuestros objetivos personales, que a su vez se conjugan en comunales. Desde nuestro nacimiento hasta nuestra muerte, participamos de estructuras que determinan, median y posibilitan nuestras relaciones y acciones. Tal como lo plantean Aldrich y Marsden (citados en Giddens, 2005), una organización es un conjunto de individuos coordinados para alcanzar metas compartidas. Este trabajo se enfoca en el grupo de Alcohólicos Anónimos ‘Camino a la Verdad’, con más de tres décadas de existencia, para comprender cómo se estructuran sus relaciones internas, sus procesos organizativos y su interacción con redes más amplias.

El estudio se sustenta en observación participante, entrevistas a profundidad y análisis teórico, garantizando el anonimato de las y los integrantes. La importancia de esta investigación radica en visibilizar procesos de cohesión social, toma de decisiones y construcción de normas en un contexto de recuperación de adicciones, contribuyendo al campo de la sociología de la salud y las organizaciones.

Alcohólicos Anónimos; una historia de comunidad y necesidad

Para comenzar a hablar de los antecedentes de Alcohólicos Anónimos tenemos que remontarnos al año 1935 en Ohio, Estados Unidos, donde a partir de la crisis de alcoholismo que atravesaba el Dr. Bob un cirujano de Akron y Bill un exitoso corredor de bolsa de New York que había perdido gran parte de su riqueza por esta enfermedad,



Andares Universitarios

decide unirse para comenzar a crear grupos de autoayuda. Es así como para finales del año 1940 ya tenían sumados a más de 2000 miembros activos de Alcohólicos Anónimos, esto gracias a los medios que ambos tenían para difundir el programa y las intenciones de este. Durante el año 1946 y a partir de experiencias compartidas por cada uno de los integrantes logran detectar ciertos patrones de conducta, contextuales y de desarrollo sobre la enfermedad que les permiten crear hoy por hoy lo que son los pilares del programa, los doce pasos, las doce tradiciones y los doce conceptos, desarrollar funciones y responsabilidades como delegados y custodios, entre algunas más prontas a mencionar. Esto no solo era un movimiento abstracto y nómada, si no que para el año 1950 ya tenían oficinas centrales en la ciudad de New York, lo que potencializo la profesionalización de los servicios como: asesoramiento para la formación de nuevos grupos, servicios en hospitales y áreas penitenciarias, vinculación y relaciones públicas, así como relación con otras áreas especializadas en el campo del alcoholismo. Un año después, 1951, se propone conjuntar a todos los delegados de los grupos existentes en Estados Unidos y Canadá, y se crea la Conferencia de Servicios Generales de A.A que busca asegurar el buen funcionamiento de los servicios de Alcohólicos Anónimos, la segunda Convención Internacional tuvo lugar en el año 1955 donde a partir de ahí se dio paso a la autonomía a partir del reconocimiento de los delegados como pieza fundamental para la prevalencia y existencia de los grupos de A.A de los grupos logrando lo que hasta la fecha es Alcohólicos Anónimos.

Para el caso de México, Alcohólicos Anónimos llega en enero de 1941, a partir de la acreditación de ciertas ciudades de la república como cuna de A.A, algunas de ellas siendo Monterrey, Ciudad de México, Guadalajara y Mérida. La llegada de Alcohólicos Anónimos a México es gran parte gracias a personalidades como Lester F. quien precedía de grupos en Nueva Orleans, a su llegada a México en el año 1946 solicito folletos a la oficina central de New York para su difusión en el país, aunado a el interés de compartir el mensaje Ricardo (Dick) P junto a su esposa Helen crean y entregan una traducción completa al español del “libro grande” a el pionero del programa Bill buscando atravesar fronteras del lenguaje y compartir el propósito, quien además para la fecha del 18 de septiembre de 1946 realizo una junta en el teatro del pueblo “Abelardo Rodríguez” dando información sobre el programa y fue el periódico el Universal quien cubrió la nota. (se intentó obtener la evidencia hemerográfica a través de la Hemeroteca Nacional Digital de México, pero los documentos no son de libre acceso). Estos esfuerzos dan frutos gracias a que bajo la influencia de estos procesos de difusión se



Andares Universitarios

abre en el estado de tanto en el estado de Monterrey como en el estado de Guadalajara se crean los primeros grupos de Alcohólicos Anónimos llamados con los respectivos nombres de cada estado, para el caso de Guadalajara a cargo del Dr. Daniel Ramírez de la Vega. Estos grupos no duran mucho debido a las recaídas de varios integrantes, pero se convierten en el precedente para lo que se registra como más de 14,000 grupos activos actualmente en toda la República Mexicana.

En el caso del estado de Chiapas el mensaje de Alcohólicos anónimos llega el 6 de agosto de 1966 según miembros de la “Delegación Chiapas - Centro de la Central Mexicana de Servicios Generales de Alcohólicos Anónimos”, a 59 años de este acontecimiento para 2025 existen 1066 grupos de A.A registrados en diversos municipios de Chiapas, habiendo 38 en la ciudad de San Cristóbal de las Casas, Chiapas.

Es así donde podemos entender como suscita la llegada del grupo de Alcohólicos Anónimos a Chiapas, además de comprender que contextualmente la creación de los grupos y el programa a nivel internacional se contextualiza a principios y finales de la segunda guerra mundial, lo que nos proporciona cierta información importante para formulas hipótesis sobre las necesidades globales a nivel social.

Para esto el grupo “Camino a la Verdad” se convierte no solo en un espacio de estudio a nivel local sobre el análisis y la formulación de organizaciones, si no también, como desde nuestro entorno podemos ver frutos de sintomatologías históricas y de relaciones de poder que promueven la ejecución de acciones colectivas.

El día 25 de Julio de 1990, ya hace 34 años y diez meses exactamente y fundado por Javier R., (†), Jesús N. (†) Oscar R., y Julio Cesar R., el grupo de Alcohólicos Anónimos “Camino a la Verdad” esto con la necesidad de generar un espacio de autoayuda con el objetivo de ayudar a personas alcohólicas en el proceso de alcanzar y mantener la sobriedad.

“Nuestro objetivo primordial es mantenernos sobrios y ayudar a otros alcohólicos a alcanzar el estado de sobriedad.” - Central Mexicana de Alcohólicos Anónimos

Se constituyó como un grupo “tradicional”, es decir, que se rigen a través de treinta y seis principios, divididos en doce pasos, doce tradiciones y doce conceptos, partiendo de un programa espiritual, pero no religiosos, el grupo mantiene su independencia de cualquier credo, pero reconociendo y respeta la de creencias de sus integrantes.



Andares Universitarios

Se propuso que las sesiones fueran los días sábados, martes y jueves de 8:00 p.m. a 10:00 p.m. entre conocidos que compartieran la enfermedad del alcoholismo. Don Oscar R. cofundador del grupo “Camino a la Verdad” quien amablemente fue uno de los miembros que accedió a concederme una entrevista a profundidad menciona, que la primera sesión que realizaron se encontraba temerosos a que nadie llegara, pero recuerda perfectamente como el señor Cristino B. fue el primer doceavo (así se les denomina a los miembros nuevos) y sesión tras sesión llegaban más integrantes.

La primera ubicación al momento de apertura, se localizó en la avenida Yajalón, Barrio del Cerrillo, posteriormente cambiaron de espacio a la avenida Ramón Larráinzar 98 A, en el Barrio de San Ramón, a cinco cuadras aproximadamente del parque de San Ramón, donde hasta la fecha se encuentran ubicados.

Estructura organizativa, participación, acción y función

A la estructura organizativa del grupo de alcohólicos anónimos se le denomina “servicios” y se rige a través del manual de servicios escrito por Bill. W. En este mismo documento se evoca a la organización de los servicios y las funciones que cumplen. La estructura general de Alcohólicos Anónimos se puede visualizar como una pirámide invertida, en donde comenzando desde la parte superior se distribuyen en seis divisiones como lo son: grupos de A.A, RSG (representante de servicios generales) de los grupos, los distritos, las asambleas de áreas, la conferencia de servicios generales y la asamblea de servicios generales.

Para términos generales los servicios se explican explícitamente en el siguiente apartado:

- Grupos de A.A: El grupo se reúne para formar una conciencia de grupo sobre los cambios o acciones sugeridos en relación con AA en su totalidad. El representante de servicios generales electo, o RSG, tiene la responsabilidad de: 1) asegurarse de que se escuche y considere la conciencia del grupo en el distrito y el área, y 2) formar parte de las ideas del delegado en la Conferencia.
- El Distrito: Los grupos se organizan en distritos; generalmente, conjuntos de grupos ubicados cerca unos de otros. Se distribuyen las relaciones y necesidades importantes de los grupos a través de áreas geográficas. Los RSG de cada distrito eligen al miembro de comité de distrito (MCD).



Andares Universitarios

- El área: El área se encarga de diferentes asuntos, y una de sus funciones más importantes es elegir al delegado que la representará en la Conferencia de Servicios Generales anual.
- Conferencia de Servicios Generales: a palabras exactas del libro de los Doce Conceptos para el servicio mundial, Concepto XII

La Conferencia de Servicios Generales cumplirá con el espíritu de las tradiciones de AA, teniendo especial cuidado de que la conferencia nunca se convierta en peligrosa sede de riqueza o poder; que fondos suficientes para su funcionamiento, más una reserva adecuada, sea su prudente criterio financiero; que ninguno de los miembros de la conferencia tenga una posición de autoridad desmedida sobre los demás; que se llegue a todas las decisiones importantes por discusión, votación y —siempre que sea posible— unanimidad sustancial; que ninguna acción de la conferencia sea nunca personalmente punitiva o una incitación a controversia pública; que, aunque la conferencia actuará al servicio de Alcohólicos Anónimos, nunca realizará ninguna acción de gobierno; y así como la sociedad de Alcohólicos Anónimos, a la cual sirve, la propia conferencia será siempre democrática en acción y en intención.

Estas son las secciones de las divisiones a nivel global de los servicios de Alcohólicos Anónimos y son generales y en escalas mayores las cuales todos los grupos deben de respetar ya que forma parte de los Doce Conceptos que como bien mencionamos anteriormente, rigen al programa.

En cuanto a la organización general mexicana tenemos de igual manera la pirámide invertida en donde en la parte superior y descendiendo se ubican: La Central Mexicana de Alcohólicos Anónimos, las Áreas (Estatales), los Distritos (Regionales) y por supuesto, los Grupos.

Ahora bien quiero platicarle sobre la organización interna del grupo “Camino a la Verdad”, para seleccionar cada a cada uno de los servidores en función se hace todo de manera democrática, para esto se postulan de manera voluntaria o a petición de los compañeros para el servicio que quieran ejercer y se realiza la votación, para que la votación sea válida y democrática a fines de beneficios de todos los miembros tiene que tener el mínimo de la tercera parte de votantes, y la ronda deberá repetirse al menos tres veces, si en las tres veces no se ha elegido a un servidor se procede a realizar lo que en el grupo “Camino a la Verdad” denominan, el “vaso” que es colocar los nombres



Andares Universitarios

de los postulados en un vaso, confiar en su ser superior y de manera aleatoria se elige al servidor. Aunado a esto se realiza la pregunta de rigor: “¿Están de acuerdo con el servidor? Para confirmar y salvaguardar el beneficio de todos los miembros del grupo.

Ahora bien, el grupo de Alcohólicos Anónimos “Camino a la Verdad” cuenta con su mesa directiva en donde los servicios son los siguientes.

- **Coordinador:** Se encarga de llevar a cabo las relaciones con el público externo, así como con el grupo, además vigila y está pendiente de la correcta función del tesorero, es aquí donde mencionamos la aportación de Foucault (citado por Giddens, 2005, p.612) el sistema vigilante que permite tener cierto control sobre las actividades y funciones establecidas, además es claro mencionar que si bien, el coordinador se encarga de establecer el sistema de vigilancia en cuanto al orden grupal también se hace una acotación importante al mencionar que, la vigilancia también sucede de forma voluntaria y autónoma en el grupo de Alcohólicos Anónimos, ya que bien como menciona Giddens (2005, pág. 612-613) *“Al asumir que otros nos controlan, cambiamos nuestro comportamiento y limitamos nuestras acciones”*.
- **Secretario:** Se encarga especialmente de realizar y recibir toda la documentación necesaria para en grupo y dirigido a los diversos espacios, ya sean áreas o distritos, además de coordinar diversas actividades, relaciones y eventos con otros grupos, visitas, aniversarios, semanas de unidad, etc.
- **Tesorero:** El servicio de tesorero es uno de los pilares fundamentales para el objetivo del A.A ya que así como lo menciona el libro de A.A “El tesorero de un grupo de A.A” elaborado por la Oficina de Servicios Generales, este servidor tendrá que tomar las precauciones adecuadas para salvaguardar los fondos del grupo, partiendo de la premisa espiritual y uno de los objetivos de A.A, compartir el mensaje de A.A a todo aquel quien lo necesite. El tesorero se encarga del control de cuentas, administración de recursos como lo es el agua, el café, la renta del espacio donde se encuentran ubicados y el manejo de la “séptima”, tradición de la cual los grupos de A.A se mantienen.



Andares Universitarios

Gestión de recursos

Para hablar sobre la gestión de los recursos en Alcohólicos Anónimos y específicamente en el grupo camino a la verdad tenemos que entender que, en base a los doce conceptos, las doce tradiciones y los doce pasos es existente, inapelable y explícitamente un pilar para la organización la séptima tradición que consta de la siguiente premisa:

“Cada grupo de A.A. debe mantenerse completamente a sí mismo, negándose a recibir contribuciones de afuera.”

En cuanto a la séptima tradición, esta se sustenta que la política de autofinanciación es, por experiencia, muy positiva, pues A.A. es consciente del poder que tiene el dinero para dividir a las personas; por eso, el carácter fundamental de la Comunidad es espiritual y no material.

Los Grupos de A.A. para su propio funcionamiento y para mantener la estructura de servicios que han creado, no necesitan de grandes cantidades de dinero, y así es costumbre en las Reuniones de A.A. “pasar una bolsa o cajita” en la que cada alcohólico pone la cantidad con la que desea contribuir anónimamente.

Es pertinente mencionar que las ocupaciones de los miembros del grupo “Camino a la Verdad” son diversas y van desde docentes jubilados, contadores, albañiles, amas de casa, etc, por lo que los integrantes aportan de manera voluntaria y a razón de sus oportunidades en cada sesión al momento de llevar a cabo la séptima tradición comparten su cooperación con el fin de que de manera colectiva se pueda seguir sosteniendo el grupo.

Entendido esto procede a manifestar los diversos tipos de recursos existentes en el grupo de Alcohólicos Anónimos “Camino a la Verdad” comenzando por los bienes materiales con los que cuentan son:

- Una tribuna
- Entre 30 a 50 sillas más un aproximado de 20 bancos de plástico
- Papelería variada, entre esta se encuentran plumas, marcadores, lápices, hojas blancas, hojas recicladas, clips, borradores, etc. (la mayoría donada por los mismos miembros)



Andares Universitarios

- Para la limpieza escoba, trapeador, recogedor, agua y diversos líquidos para la limpieza, así como papel de baño y jabón de manos.
- En el área de la cocina cuentan con una estufa pequeña, ollas, una mesa la cual fue regalo de la madrina del grupo la Sr. Esperanza Diaz López que aún mantienen, jabón de trastes, diversas tazas, tenedores y servilletas, de igual manera la mayoría obtenida a través de donaciones
- En el caso de material necesitado en el apartado teórico y fundamental del grupo existe la literatura de Alcohólicos Anónimos y la literatura de Plenitud, que en el apartado siguiente mencionaremos su importancia.
- Para las semanas de unidad, aniversarios o eventos importantes normalmente se invitan a profesionales del tema, por ejemplo, médicos, psicólogos, psiquiatras, entre otros.

Ahora bien, con el entendido de algunos de los recursos que el grupo “Camino a la Verdad” de Alcohólicos Anónimos maneja es clave explicar uno de los servicios más importantes para los integrantes de A.A, que son los Custodios.

Los custodios son aquellos de gestionar recursos humanos, materiales y económicos, y forman parte esencial para el alcance de los objetivos de A.A, para esta sección es importante entender que el servicio se subdivide en dos servicios más, categorizados:

- Custodios Clase A:

Son personas no alcohólicas quienes ofrecen sus servicios y conocimientos para ayudar a personas en estado de alcoholismo y recuperación de este a mantener y conseguir la sobriedad, entre ellos y ya antes mencionados se encuentran psicólogos, psiquiatras, médicos, pero también personal y servidores de espacios públicos que facilitan el acceso a estos mismo como lo son directores de escuelas, servidores pertenecientes al municipio, párrocos, entre otros. Normalmente estos mismos se ofrecen de manera voluntaria y general una relación estrecha con el grupo para seguir realizando actividades en un beneficio común.

- Custodios de Clase B:



Andares Universitarios

Son los propios miembros de Alcohólicos Anónimos y del grupo quienes se encargan de gestionar recursos materiales y económicos, así como generar relaciones y conseguir vínculos con los Custodios de Clase A, entre ellos se encuentran:

Tesorero: Persona dentro del grupo encargado de la contaduría dentro del grupo, así como la organización de los recursos obtenidos a través de la “séptima” para la compra y utilización de materiales necesarios para el sustento y satisfacción de las necesidades del grupo así como de sus miembros, entre estas necesidades caben por decir algunas la renta del espacio, papel, jabón, pago de agua y luz, de igual manera se le designan de forma informada con el grupo la compra de mobiliario necesario como sillas, bancos y elementos de consumo como agua, gas, café, servilletas, etc.

Departamento de Literatura: El departamento de Literatura es indispensable para el buen funcionamiento del grupo “Camino a la Verdad” y en general, para el buen funcionamiento de Alcohólicos Anónimos, antes de entrar en especificaciones primero comenzaremos explicando que A.A cuenta con su propia editorial registrada y perteneciente a la Central Mexicana de Alcohólicos Anónimos y se encarga de la creación, producción y distribución de folletos, revistas y libros, es especial básicos como el “Libro Grande” y “Viviendo Sobrio”. La Central Mexicana de Alcohólicos Anónimos se decía a hacer estudios, sondeos y análisis por mínimo cada dos años en donde se muestran los datos y cifras de grupos y miembros existentes que permiten determinar la cantidad necesaria de tiraje en cuanto a sus publicaciones, garantizando el acceso a todos los grupos sobre el material de literatura necesario. Además, existe el material “Plenitud A.A” a palabras de la Central Mexicana de A.A *“es la revista nacional de Alcohólicos Anónimos, escrita, editada, ilustrada y leída por sus miembros y otros interesados en el programa de recuperación, especialmente los que forman parte de la comunidad profesional.”*

Esta revista se le nombre como “La tribuna Andante” ya que son meramente experiencias de los miembros de los grupos de Alcohólicos Anónimos. En cada grupo y sin ser la excepción “Camino a la Verdad” se selecciona a servidores encargados de gestionar el material de literatura, tanto de Plenitud como de Alcohólicos Anónimos.

Vínculos y Redes

En el caso de los grupos de Alcohólicos Anónimos la Quinta Tradición nombra que:



Andares Universitarios

“Cada grupo tiene un solo objetivo primordial—llevar el mensaje al alcohólico que aún está sufriendo.”

Es así como crear y fortalecer redes y vínculos no simplemente es una necesidad adjudicada a la naturales de Alcohólicos Anónimos, si no, una responsabilidades en relación a sus fines y metas, cabe destacar que es una constante escuchar sobre actividades en diversos espacios de San Cristóbal de las Casas, Chipas realizadas por el grupo “Camino a la Verdad” debido a que la presencia que han logrado no solo es esfuerzo constante y disciplina y pasión por poder otorgar a la sociedad un bien común, si no también, la historia y el tiempo con el que el grupo cuenta, llenándose así de experiencias y aprendizajes sobre cómo y dónde deben compartir el mensaje que promueve sanidad espiritual y física ante el problema del alcoholismo.

Es importante mencionar que como ya se explicó anteriormente Alcohólicos Anónimos no recibe ningún apoyo financiero de ninguna de las siguientes instituciones que mencionaremos y que estos vínculos y redes parten únicamente de la necesidad de compartir el mensaje de la sobriedad, por lo que estos espacios se benefician del apoyo y la voluntad de cada uno de los miembros dedicados al programa.

Como en cada parte de la sociedad, los vínculos y las redes existen para compartir esfuerzos y logran un bien común, al final de todo “no se puede jugar a los bolos solo” por lo que alcohólicos anónimos comparte estos esfuerzos a través de campañas que tienen funciones específicas y que van dirigidos a un público de la misma manera.

Algunas campañas en las que ha participado el grupo “Camino a la Verdad”:

- **Semana Nacional Compartiendo Esfuerzos:** Es una iniciativa anual de Alcohólicos Anónimos y la Central Mexicana de Servicios Generales, en colaboración con instituciones públicas, que tiene como objetivo principal proporcionar información y apoyo sobre el alcoholismo. Se enfoca en presentar el programa de recuperación de A. A como una herramienta efectiva y valiosa para superar esta problemática apoyado de espacios de educación básica, media superior y superior de carácter público, así como privado.
- **Semana del Encamado Alcohólico:** Es una campaña anual organizada por la Secretaría de Salud y la Central Mexicana de Servicios Generales de Alcohólicos Anónimos, que tiene como objetivo sensibilizar y concientizar sobre la



Andares Universitarios

enfermedad del alcoholismo. Se enfoca en llevar el mensaje de recuperación de Alcohólicos Anónimos a personas hospitalizadas debido a problemas de alcoholismo, así como a sus familiares promoviendo la recuperación como un camino cercano y accesible.

- **Ceferesos:** Alcohólicos Anónimos (AA) ha establecido una colaboración con las autoridades penitenciarias para llevar su mensaje de recuperación a internos en Centros Federales de Readaptación Social (Ceferesos) y a sus familiares. Esta colaboración busca apoyar a individuos con problemas de alcoholismo dentro de las instituciones y facilitar su transición a la vida fuera de prisión. El 23 de enero de 2023 se firmó un convenio de colaboración en donde la Central Mexicana de Alcohólicos Anónimos y la Secretaria de Seguridad y Protección Ciudadana buscando que internos puedan alcanzar el camino de la sobriedad.

Comprendiendo esto es importante aclarar que el grupo “Camino a la Verdad” participa en estas campañas y en diferentes foros y medios incluyendo su difusión por medio de radio, foros en parques y centros de rehabilitación como anexos. A continuación, presento una tabla de algunos espacios en los que colabora de acuerdo a las campañas presentadas.

Programa de campañas de información en instituciones de educación pública

Semana Nacional “Compartiendo Esfuerzos”	<i>Secundaria del Estado número 1 y 2, Colegio de Bachilleres de Chiapas plantel 11 y 58, Centro de Bachilleres Tecnológico, Industrial y de Servicios núm. 52, Colegio de Estudios Científicos y Tecnológicos, Plantel número 20.</i>
Encamado Alcohólico	ISSSTE Clínica Hospital, Hospital IMSS Bienestar clínica núm. 17, Hospital de las Culturas.
Cefereso	Comunidad Penitenciaria CERESO num. 5, Centro para la Prevención y Tratamiento de Adicciones, Sede San Cristóbal de las Casas, Chiapas.

Conclusiones

Los hallazgos confirman que el éxito organizativo del grupo ‘Camino a la Verdad’ radica en la interacción entre principios normativos claros y una cultura organizacional basada en la confianza y la cooperación voluntaria. Esto coincide completamente en los argumentos presentados por Giddens y Putnam y en los que se basa este trabajo.



Andares Universitarios

“Camino a la Verdad” se comprende así mismo como un grupo anarquista, y pese a que su organización cumpla con criterios de otro carácter si mantienen y se promueven valores de igualdad, horizontalidad y ausencia de jerarquías rígidas, esta interpretación no responde a una idealización romántica, sino a una realidad observada y compartida por sus miembros en el proceso de investigación.

Hoy comprendo y de la mano de uno de los pioneros de Alcohólicos Anónimos “Camino a la Verdad” a quien le agradezco su atención e interés en el proyecto, además de su bondad y amor al grupo, repito la siguiente frase que logramos construir en el camino del escrito y la investigación:

“Alcohólicos Anónimos y Camino a la verdad logra hacer lo necesario en esta sociedad, unir voluntades para el bienestar común a través de la sobriedad” (Oscar R.)

Referencias

Giddens, A. (2005). *Sociología*. Alianza Editorial.

Granovetter, M. (1985). Economic action and social structure: The problem of embeddedness. *American Journal of Sociology*, 91(3), 481–510.

Putnam, R. D. (2000). *Bowling Alone: The collapse and revival of American community*. Simon & Schuster.

Room, R. (1998). Mutual help movements for alcohol problems in an international perspective. *Addiction Research*, 6(2), 131–145.

Scott, W. R., & Davis, G. F. (2016). *Organizations and organizing: Rational, natural and open systems perspectives*. Routledge.



CAMBIOS EN LAS DINÁMICAS FAMILIARES EN SAN CRISTÓBAL DE LAS CASAS, CHIAPAS

Rodrigo Martínez

En los últimos años, las dinámicas familiares han experimentado transformaciones profundas, influenciadas por diversos factores sociales, culturales y económicos. Estos cambios han afectado la manera en que los miembros de la familia interactúan, comunican, y asumen roles dentro del hogar. La globalización, el avance tecnológico, las nuevas estructuras laborales y la igualdad de género han redefinido las relaciones familiares, modificando tanto los valores como las prácticas educativas y sociales dentro del hogar. Las nuevas tecnologías también han influido en este cambio como veremos a lo largo de este trabajo.

La familia, como una de las instituciones más importantes en cualquier sociedad, se ve sometida a estos cambios, lo que provoca una tensión entre los valores tradicionales y las nuevas formas de vida. En este análisis, se exploran cómo estas transformaciones afectan a las familias modernas, especialmente en el contexto de San Cristóbal de las Casas, Chiapas, utilizando entrevistas cualitativas con miembros de diferentes generaciones. A través de este análisis, se buscan las causas subyacentes de los cambios en la estructura familiar y se problematizan los impactos sociales y emocionales que estos cambios conllevan.

En las cuatro entrevistas realizadas se observaron contrastes, puntos comunes y diversas opiniones muy interesantes que son la base de mi trabajo.

Se entrevistaron a dos personas de distintas generaciones de una misma familia: María de 20 y su Tía Esmeralda de 43 años. Richard de 21 y su madre Mercedes de 56 años.

Cambios en las dinámicas familiares: impacto de la tecnología y nuevos roles

Uno de los factores clave identificados en las entrevistas es el impacto de la tecnología en las relaciones familiares. Las respuestas de los participantes destacan cómo el uso de



Andares Universitarios

dispositivos electrónicos ha alterado la convivencia dentro del hogar, reduciendo las interacciones cara a cara y afectando el tiempo compartido entre padres e hijos.

Esmeralda y María mencionan que, si bien los dispositivos ofrecen acceso a la información y educación, también son una fuente de distracción, especialmente para los jóvenes. La falta de herramientas para educar adecuadamente a los padres jóvenes y la dependencia de la tecnología son problemas que afectan directamente la interacción familiar.

Mercedes y Richard coinciden en que la tecnología, aunque desafiante, también ha creado oportunidades para que los miembros de la familia compartan experiencias de manera diferente, usando las redes sociales y otras plataformas digitales para mantenerse conectados.

Aquí me surgen las siguientes preguntas: ¿debería considerarse la tecnología como una amenaza o como una herramienta de adaptación dentro de la dinámica familiar? ¿Hasta qué punto los padres son responsables de regular el uso de la tecnología dentro del hogar para garantizar un equilibrio adecuado entre el tiempo digital y el tiempo en familia? ¿Los jóvenes realmente están perdiendo la capacidad de relacionarse de manera interpersonal debido a la sobreexposición a la tecnología?

En lo personal, acepto que sí me ha afectado, sobre todo en mi capacidad de concentración, y es algo que también he notado en mis amigos puesto que a veces están hablando de algo y ven su celular y pierden el tema por completo. Yo el riesgo no lo veo en las relaciones en si sino más bien en la retención de atención o concentración.

Sin embargo, el punto más positivo que he encontrado en la tecnología es cuando se comparte, me refiero a ver una serie o película con alguien, mostrar una canción, o en el ámbito académico, repasar conceptos que se tienen que estudiar con compañeros. No solo me parece lo más disfrutable pues al compartir eso puedes sacar opiniones (yo disfruto mucho mostrándole series, películas o canciones a mi mamá) y desarrollar un aprendizaje de ellos, sino que también es positivo en las cosas que alguien quiere aprender, puedes ver el contraste de información con tus compañeros y eso ayuda a abarcar más en la exploración de información.



Andares Universitarios

La tecnología y el internet en este caso me parece muy valioso cuando se va más allá de los memes y las redes sociales, pues se encuentran cosas valiosas en ámbitos culturales que no tienen por qué ser ajenas a una convivencia familiar.

La educación familiar: formación de valores y responsabilidades

La educación es otro tema central en las entrevistas. Los participantes señalan que la educación, tanto formal como en el hogar, sigue siendo clave para la formación de valores y la socialización de los jóvenes. Aunque, también reconocen que las dinámicas laborales modernas, que requieren que ambos padres trabajen fuera de casa, limitan el tiempo que pueden dedicar a la crianza.

Esmeralda destaca que los padres deben ser los principales responsables de educar a sus hijos, guiándolos en la toma de decisiones y enseñándoles responsabilidades. Sin embargo, también señala que la falta de tiempo y recursos dificulta este proceso.

María agrega que, aunque los jóvenes tienen acceso a más recursos educativos debido a la tecnología, muchos no los aprovechan adecuadamente. La falta de interés por parte de los jóvenes en aprender de manera responsable es una preocupación para ella.

Mercedes y Richard argumentan que, aunque los padres siguen siendo los principales responsables de la educación, las demandas laborales han transformado el enfoque educativo dentro del hogar, haciendo que la transmisión de valores ahora dependa de una red más amplia de apoyo social y educativo.

Un comentario que destaca es el de Esmeralda, quien menciona:

“Sí nos toca a los padres educar, pero con tanto trabajo y preocupaciones no siempre podemos, y a veces ellos aprenden más afuera o en internet, y no siempre es lo mejor.”

Observo la preocupación compartida por algunos entrevistados: la pérdida de capacidad de la familia para transmitir valores debido a la falta de tiempo y la creciente presencia de agentes externos como la tecnología o la calle.

Al buscar un autor que me ayudara en el análisis sociológico, encontré a Bourdieu (*La distinción*), en ese texto señala que este fenómeno refleja una desigualdad en la transmisión del *capital cultural*. Bourdieu señala que la educación no es solo formal, sino también cotidiana, implícita en las prácticas familiares. La falta de tiempo no solo limita la atención directa a los hijos, sino que reduce las posibilidades de inculcar



Andares Universitarios

hábitos, formas de hablar, de pensar y de comportarse que constituyen ese capital cultural familiar. De este modo, no solo se debilita la transmisión de valores, sino que se reproduce y amplía la desigualdad social: aquellas familias con menos tiempo y recursos no logran ofrecer a sus hijos el mismo nivel de herramientas culturales que otras.

Mercedes y Richard apuntan que la red de apoyo (abuelos, escuela, amigos) ha ganado peso en la formación de los jóvenes, pero esto no siempre garantiza la calidad ni la coherencia de los valores transmitidos.

En la afirmación de Mercedes y Richard yo estoy de acuerdo, me parece muy coherente de su parte presentar que un apoyo de abuelos o amigos cuando falta el de los padres puede ser una ayuda grandiosa y muy valiosa sin embargo también puede ser peligrosa cuando puede ser retrograda o toxica en caso de amigos o abuelos con posibles ideas violentas.

Aquí surge otra problematización pues si bien hay abuelos o gente mayor con pensamientos ya algo retrogradas o incluso algo perjudicales, es cierto que mucha gente mayor tiene ideas muy buenas e incluso abiertas y positivas. Inclusive, han sabido separar esas ideas quizás toxicas que vivieron y las contrastan mejor que nadie, saliendo reflexiones sumamente valiosas para la formación de los jóvenes. Entonces ¿cómo influyen las diferencias en el tiempo disponible de los padres y en el capital cultural del hogar en la reproducción de desigualdades en las oportunidades de desarrollo de los jóvenes?

Esta pregunta refleja una de las tensiones más importantes que emergen de las entrevistas: la relación entre el tiempo que los padres pueden dedicar a sus hijos y el tipo de educación que reciben dentro de sus hogares. Como mencionó Esmeralda, los padres, debido a sus horarios laborales, no pueden involucrarse tanto como desearían en la educación y la formación de sus hijos:

“Los padres deben ser los principales responsables de educar, pero a veces el tiempo y el dinero no nos alcanzan para estar allí siempre.”

Diría que este comentario resalta cómo las diferencias en el tiempo disponible pueden afectar directamente el *capital cultural* que los jóvenes reciben en casa. El *capital cultural*, como lo describe Pierre Bourdieu,

“El capital cultural se refiere a los conocimientos, valores y prácticas adquiridas en el hogar que permiten a los individuos integrarse exitosamente en distintos ámbitos de la



Andares Universitarios

sociedad. Según Pierre Bourdieu, “el capital cultural es una propiedad del individuo, pero al mismo tiempo se transmite a través de los agentes sociales como la familia” (Bourdieu, 1986, p. 43).

Cuando los padres tienen menos tiempo disponible para transmitir estos elementos, los hijos pueden quedar rezagados, especialmente si la familia no tiene los recursos para proporcionar alternativas educativas de calidad fuera de la casa.

Claro que no disponer de tiempo suficiente es una desventaja en el desarrollo de un individuo, pero no diría, para nada, que se esté condenado por ello. Pues, a mi modo de ver, independientemente de los recursos de una familia, podemos ver que realmente la gran mayoría de padres o tutores están ocupados y llegan a faltar grandes periodos de tiempo a sus hijos. Siguiendo esta lógica, ninguno de nosotros tendría nada de ‘capital cultural’, quitando libros, televisión o incluso alguna afición desarrollada desde temprana o hasta una mayor edad, porque también, bien o mal, estos medios y ahora la tecnología, internet, son maestros para muchos jóvenes o niños (algunos encuentran su pasión por estos medios). Tampoco diría que una familia con mayores recursos, por así decirlo, esté más pendiente; muchas veces, precisamente por eso, son las familias que más trabajan y están ausentes, y otras veces las familias con menos recursos disponen de tiempo para guiar y reforzar a sus hijos.

Si bien Esmeralda no mencionó directamente ‘familias con recursos’ o algo similar, sí hizo referencia al dinero, y es innegable que el dinero y los recursos son cruciales. Sin embargo, no considero que tener menos recursos sea sinónimo de mayor descuido o menor presencia en la vida de los hijos. Aunque, por supuesto, las familias que dependen de hasta tres trabajos enfrentan grandes dificultades para pasar tiempo con sus hijos o familiares jóvenes.

Apoyo familiar

Finalmente, las entrevistas muestran cómo el apoyo familiar ha cambiado. Mercedes menciona que la independencia económica de las familias ha permitido mejoras en las condiciones de vida, pero también ha generado un distanciamiento emocional y práctico entre los miembros de la familia: “Antes, las familias eran más grandes y había más apoyo, pero ahora, aunque tengamos más dinero, estamos más separados. El apoyo emocional no es el mismo.”



Andares Universitarios

Este comentario destaca un cambio en la estructura familiar, aunque el capital económico ha aumentado en muchas familias, el capital social y emocional se ha visto afectado. Y aquí se recalca un poco lo que mencione en el apartado anterior, más dinero o recursos no necesariamente significa más apoyo o conexión emocional.

A través del análisis de las entrevistas realizadas en San Cristóbal de las Casas, Chiapas, he podido identificar cómo las transformaciones contemporáneas están afectando las dinámicas familiares y culturales. Los cambios en la tecnología, los roles de género y las presiones laborales han modificado la forma en que los padres interactúan con sus hijos, lo que influye de manera directa en el tipo de educación y valores que los jóvenes reciben en casa.

Sin embargo, también se ha dado espacio para problematizar o poner un poco en duda estos resultados que quizás parecerían de sentido común (que la tecnología es mala, que ahora los jóvenes tienen “menos” valores, etcétera). También hay que destacar el contraste entre las entrevistas. En la primera entrevista, los participantes fueron María (de 20 años) y su tía más grande, quienes representan diferentes generaciones dentro de la misma familia. Esto permitió ver cómo las perspectivas sobre el papel de la educación familiar y el uso de la tecnología varían según la edad y la experiencia. María expresa preocupaciones sobre la falta de tiempo y recursos de los padres para educar adecuadamente a sus hijos, mientras que su tía refleja una perspectiva más tradicional, donde la autoridad parental y la transmisión de valores de generación en generación eran más claras.

La estructura familiar tradicional, con más miembros conviviendo y colaborando, funcionaba como una red de contención emocional, educativa y práctica. Hoy, muchas familias están compuestas por núcleos más pequeños, con horarios más fragmentados y menor convivencia intergeneracional. El resultado es una transformación del capital social y cultural que los jóvenes pueden adquirir.

Un tema que surgió con fuerza en ambas entrevistas es cómo las diferencias, en el tiempo disponible de los padres, junto con el capital cultural que cada familia posee, determinan las oportunidades de desarrollo de los jóvenes.

Reflexión final y cierre

A lo largo de este trabajo, he analizado cómo las transformaciones sociales contemporáneas han impactado directamente en las dinámicas familiares y en la



Andares Universitarios

transmisión de valores y saberes entre generaciones. El acceso a la tecnología, los cambios en los roles de género, todo ha alterado la manera en que se organiza la vida en familia y, por ende, las condiciones en que los jóvenes se han estado desarrollando ya por unos cuantos años.

A manera de cierre, quiero dejar el comentario más importante que destaco de los cuatro entrevistados, el contraste generacional en las entrevistas. En la primera, María (20) y su tía ofrecieron una visión cruzada entre la juventud y la experiencia: mientras María critica la falta de responsabilidad educativa de algunos jóvenes frente a la tecnología, su tía recuerda una época donde la autoridad parental era más firme. En la segunda entrevista, Richard (21) y su madre Mercedes discuten desde una posición más horizontal, marcada por una conciencia de los logros económicos, pero también por una sensación de desconexión emocional. Este contraste me hizo ver que los cambios familiares no son homogéneos: varían según el género, la edad y el entorno social.

El comentario de Mercedes “aunque *tengamos más dinero*, estamos más separados” me da gran parte de la reflexión. Hoy, más que preguntarnos si la familia ha empeorado o mejorado, me parece más útil pensar cómo ha cambiado y qué tipo de vínculos necesitamos fortalecer. La familia sigue siendo un espacio de formación clave, pero sus retos actuales requieren nuevas formas de acompañamiento, diálogo intergeneracional y apoyo social más amplio. El otro protagonista fue la tecnología, que fue ampliamente mencionado.

Me sorprendió que, en mi tema de cambio en las dinámicas familiares, las entrevistas hayan ido más por el lado tecnológico, incluso Mercedes habló muy brevemente de la sexualidad. Claro que son factores que forman parte en las dinámicas familiares, pero yo esperaba que fueran más de lado de lo que se vivía antes, pero fue más del lado del tiempo actual de los padres o tutores y claro, los medios tecnológicos.

Esto no es malo pues las y los entrevistados también dieron forma y se involucraron en las preguntas, me pareció sumamente interesante lo que compartieron y sus pensamientos. Aunque las familias hoy atraviesan momentos de mayor distanciamiento emocional y práctico, yo no implicaría necesariamente una crisis. Incluso, se abren nuevas formas de conexión y apoyo social que permiten una reconfiguración de los lazos familiares. Es bien importante reconocer que la tecnología, aunque presenta desafíos, también puede ser una herramienta valiosa para el desarrollo de nuevas formas de interacción y aprendizaje dentro del hogar.



Andares Universitarios

Referencias

Bourdieu, P. (2007). *La distinción: Criterios y bases sociales del gusto*. Taurus

Bourdieu, P. (2005). *Capital cultural, escuela y espacio social*. Siglo XXI.



NORMAS PARA LA RECEPCIÓN DE COLABORACIONES

La revista *Andares Universitarios* únicamente recibirá colaboraciones originales, que no hayan sido publicadas en medios impresos o digitales, las cuales serán dictaminadas por el Comité Editorial. Deberán ajustarse a las siguientes normas:

1. Las colaboraciones podrán consistir en ensayos, avances de tesis, reseñas de libros y reseñas de eventos académicos (congresos, encuentros, coloquios, conferencias o eventos artísticos y culturales)
2. Para ensayos, la extensión será entre cinco y diez cuartillas; para Avances de Tesis, de cuatro a cinco cuartillas. La extensión de dichas colaboraciones incluirá los cuadros, gráficos o imágenes, si fuese el caso.
3. Para las reseñas, la extensión será de dos a cuatro cuartillas.
4. Al inicio de cada colaboración deberá incluirse el título y el nombre del autor o autores, así como el semestre, la carrera que cursa y su correo electrónico.
5. Asimismo, para el caso de los ensayos y avances de tesis, deberá iniciar con un resumen no mayor a cuatro líneas, indicando las palabras clave
6. Deberá entregarse en formato Word, en hoja tamaño carta vertical, en punto 12, letra Arial, con interlineado 1.5.
7. Las notas de pie de página deberán incluirse en la misma página en que se requieran.
8. Para la citación y la presentación de las referencias bibliográficas para ensayos y avances de tesis deberá seguirse las reglas del APA 7.

Todas las colaboraciones deberán enviarse por correo electrónico a la siguiente dirección: patricia.cruz@unach.mx